

WANDERTOUR VAL D'ANNIVIERS

+ TOURVALDANNIVIERS.CH

DEUTSCH

WOW!

WILLKOMMEN.

BEREIT FÜR DAS UNVERGESSLICHE?



GRAVÉ DANS MON CŒUR.



Bleiben wir in Verbindung:

Nutzen Sie unsere Präsenz in den Sozialen Medien,
um alles, was unsere Region zum Schwingen bringt,
zu entdecken, wieder aufleben zu lassen und zu teilen.



ZWISCHEN GELASSENHEIT UND STAUNEN

- DAS VOLLKOMMENE GLEICHGEWICHT -

➤ **Wandern nach Lust und Laune, den Wegweisern folgend, Picknicken wo es Ihnen gefällt. Jeden Abend an einem andern Ort übernachten und diese aussergewöhnliche Gegend des Zentralwallis bewundern.**

Die übliche Rundwanderung führt von Sierre nach Sierre, über Chandolin/St. Luc, Zinal, Grimentz und Vercorin. Die tägliche Wanderzeit beträgt etwa 5 Std. Optional am letzten Tag: die Entdeckung des Vallon de Réchy, ein Naturjuwel, das nicht zu verpassen ist.

Jede Etappe kann auch separat begangen werden. Interessant ist ebenfalls, 2 Nächte am selben Ort zu verbringen, um die angebotenen Möglichkeiten auszuschöpfen.

WANDERTOUR VAL D'ANNIVIERS

- GÜLTIG VON MITTE JUNI BIS ENDE SEPTEMBER* -

HEP!

Möchten Sie ein Angebot erhalten?

Füllen Sie einfach das Formular auf der Seite tourvaldanniwers.ch aus, und wir kümmern uns um alles!

➤ **Diese Beschreibung wurde erstellt für ein Standard-5-Nächte-Tour. Wir empfehlen, es an Ihre eigene Planung anzupassen**

- **Ab 2 Übernachtungen im Hotel, Lager oder Berghütte:** Sierre, St-Luc/Chandolin, Zinal, Grimentz und Vercorin
- **Vollpension** (Frühstück, Picknick, Abendessen)
- **Gepäcktransport zwischen den einzelnen Etappen** (Rücktransport des Gepäcks von Vercorin nach Siders nur auf Anfrage)
- **2 Transportgutscheine** pro Person für Postauto
- **3 Wanderkarten (GO)**
- **Anniviers-Freiheitspass**

DER WANDERWEG

Der Weg ist auf seiner ganzen Länge mit einem speziellen Symbol gekennzeichnet. Er wird ohne Führung gemacht. Sie bestimmen somit selbst den Marschrhythmus und die Picknickplätze, und können Pausen einschalten um das Panorama und die abwechslungsreiche Landschaft zu betrachten. Der Wanderweg ist ebenfalls klar auf der Ihnen ausgehändigten Karte eingezeichnet.

DAS GEPÄCK

Zu Ihrem Rucksack, den Sie täglich bei sich tragen, wird Ihr Gepäck von einem Hotel zum andern befördert. Ein einziges Gepäckstück von max. 20 kg ist zugelassen. Zu Berghütten wird das Gepäck nicht transportiert.

UNTERKUNFT

Sie können aus einem umfangreichen Angebot an Unterkünften wählen: Hotels, Ferienwohnungen und Berghütten. Nach Erhalt Ihrer Anfrage wird Ihnen umgehend ein auf Ihre Bedürfnisse zugeschnittenes Angebot zugesendet. Teilen Sie uns einfach Ihre Wünsche mit, wir beraten Sie gerne.

Geniessen Sie unsere Region und alles, was sie Ihnen zu bieten hat; wir betreuen Sie und richten uns ganz nach Ihren Urlaubswünschen.

VERPFLEGUNG

Frühstück, Abendessen und Picknick sind an allen Uebernachtungsorten inbegriffen.

TRANSPORTMÖGLICHKEITEN

Sie haben die Möglichkeit, bestimmte Etappen abzukürzen, indem Sie, dank des **Passes Anniviers Liberté**, die kostenlose öffentliche Verkehrsmittel und die Bergbahnen mit 50% Ermäßigung nutzen. Zudem erhalten Sie pro Person 2 Transportgutscheine für die Postautostrecken Siders > Anniviers und Vercorin > Siders.

ANREISE

Mit dem Auto:

Ein Spezialtarif existiert für Gäste der Val d'Anniviers Umwanderung auf dem Langzeitparkplatz südlich vom Bahnhof Siders.

Mit dem Zug:

Sierre liegt auf der Strecke Genf, Lausanne, Zürich, Bern oder Brig. Weitere Informationen über Fahrpläne erhalten Sie auf

 www.sbb.ch


Hé!

ANNIVIERS- FREIHEITSPASS



Von Juni bis Oktober gewährt der Pass Anniviers Liberté Zugang zu mehr als 20 Aktivitäten und öffentlichen Verkehrsmitteln im Val d'Anniviers.

- 50% Rabatt auf den Bergbahnen
- Gondelbahnen, Standseilbahn, Sessellifte und Pendelbahn
- Geführte Besichtigungen jeglicher Art
- Schwimmbäder
- Minigolf
- Tennisanlagen
- Ermässigung auf bestimmte Leistungen
- Und vieles mehr!

 www.anniviers-liberte.ch



MONT ROSE
4634 m

BREITHORN
4164 m

WEISSHORN
4506 m

ZINALROTHORN
4221 m

OB. GABELN
4063 m

LE TOÛNO
3017 m

ZINAL
1675 m

BELLA TOLA
3025 m

ILLHORN
2717 m

ST-LUC
1655 m

Illsee

CHANDOLIN
1920 m

VISSOIE
1204 m

LES PONTIS
1001 m

TURTMANN TAL

ILLGRABEN

VAL D'ANNIVIERS

← ZÜRICH / MILANO

PEYV-FINGES
NATURPARK VALAIS
PARC NATUREL VALAIS

SCHWEIZER PÄRKE REGIONALER
NATURPARK

PEYV-FINGES

SALGËSCH
581 m

VEYRAS
647 m

CH...
53

ST...

CERVIN (MATTERHORN)

4478 m

DENT D'HÉRENS

4171 m

DENT BLANCHE

4357 m

HORN
m

CORNE DE SOREBOIS

2896 m

BECS DE BOSSON

3149 m

Lac des Dix

Lac de Moiry

2249 m

Lac de Lona

Lac du Louché

GRIMENTZ

1564 m

LA BRENTAZ

2660 m

CRÊT DU MIDI

2332 m

VAL D'HÉRENS

VALLON DE RÉCHY

VERCORIN

1320 m

GENÈVE

PPIS

12 m

CHALAIS

521 m

GRÔNE

513 m

Le Rhône

terre

533 m

CRANS-MONTANA



Swissgeo 05/2013 / GEOMATIC Ingénierie SA www.geomatic.ch

An aerial photograph of a valley. In the foreground, there are terraced vineyards with rows of green and yellowing vines. A river flows through the valley, reflecting the sky. In the middle ground, a town with several large white buildings is visible, surrounded by trees. The background features steep, forested mountains under a blue sky with light clouds.

SONNENSCHNEIN UND NATUR PUR

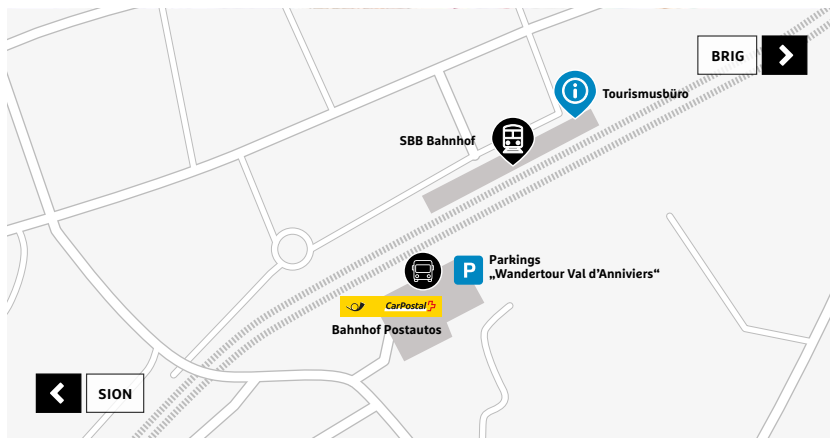
- ANKUNFT IN SIERRE -

ANKUNFT IN SIERRE UND UMGEBUNG

Die Gegend von Sierre und Umgebung liegt auf dem rechten Rhoneufer, mit maximaler Sonneneinstrahlung. So wird sie allgemein „Sonnenstadt“ oder „das angenehme Sierre“ genannt. Die grosse Fläche von Rebbergen und das exquisite Bouquet ihrer Weine sind darauf zurückzuführen, dass diese auf Schwemmland liegen und von der starken Sonneneinstrahlung profitieren. Die europäischen Oenologen betrachten das Wallis heute als ein authentisches Erhaltungsgebiet des Rebbaus.

PARKING

Für Gäste dieser Tour kann eine Parkkarte bestellt werden, mit der Sie Ihr Auto im Parkhaus des Bahnhofs von Siders abstellen können. Diese Ausfahrtskarte wird für die Dauer des Aufenthalts mit CHF 10.00 pro Fahrzeug berechnet und muss bei der Buchung bestellt werden. Ziehen Sie bei Ihrer Ankunft am Eingang des Parkplatzes ein Ticket. Um den Parkplatz wieder zu verlassen, verwenden Sie Ihre Ausfahrtskarte aus der Reiseunterlagen, ohne an der Kasse vorbeizugehen.



VON SIERRE NACH ST-LUC

- ETAPPE 1 -

Von Sierre aus haben Sie zwei Möglichkeiten :

- A** **Sierre > Les Pontis** „Fribougze“ (per Postauto) danach St-Luc via Chandolin zu Fuss
- B** **Sierre > Finges** (zu Fuss oder per Bus) danach St-Luc via Chandolin zu Fuss über die St. Antonius-Kapelle

A **Sierre > Les Pontis im Postauto, danach St-Luc via Chandolin zu Fuss**




Vom Bahnhof Sierre (542 m) bringt Sie das Postauto auf die Strasse des Val d'Anniviers. Nach einigen Haarnadelkurven und Schluchten verlassen Sie den Bus an der Haltestelle von Pontis, genau gesagt bei „Fribougze“ (1001 m) ①. Nach 1h00 Wanderzeit entlang einem eher steilen Hang erreichen Sie einen kleinen paradiesischen Ort mit Namen Soussillon (1388 m) ②. Der Aufstieg geht etwa 30 Minuten weiter. Von diesem Punkt kommen Sie von unten her in Chandolin an (ca. 1h50) oder steigen Sie zur Alp Ponchet auf (1950 m und ca. 2h00) ③. Sollten Sie beschliessen, über Ponchet zu gehen, ist der Weg etwas wild, erfreut Sie jedoch mit überraschender Fauna und

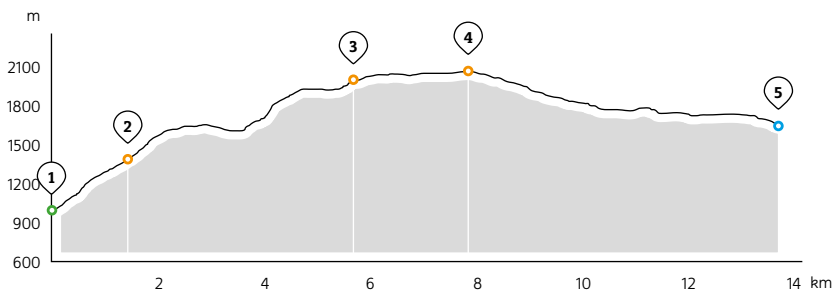
Flora. Dieser Pfad ist guten Wanderern vorbehalten. Von Ponchet aus führt ein breiter Waldweg nach Chandolin (ca. 1h30). Werfen Sie einen Blick in den Illgraben, ein einzigartiger Zeuge von Erosion in Europa. Er wird als schönster und gigantischster Felszirkus bezeichnet, geschaffen durch das Abbröckeln des Berges infolge von Erosion.

Von Chandolin (2000 m) ④, bestehen zwei Wandermöglichkeiten nach **St-Luc** (1655 m) ⑤:

- entweder über den untern Weg, durch das Dorf Chandolin der historische Weg von Chandolin/St-Luc (ca. 1h30)
- oder über den oberen Weg auf der Strecke des Sierre-Zinal-Laufs, der Sie durch die wohlthuende Frische eines Arvenwaldes nach Tignousa, der Bergstation der Standseilbahn (kostenlos mit dem Magic Pass, 50% Rabatt mit dem Pass AL) bringt (2186 m und 1h15). Von dort aus schlagen wir vor, dass Sie die Bahn nehmen, die Sie in 7 Minuten nach St. Luc bringt (1655 m). Wenn Sie jedoch Lust haben, können Sie St. Luc auch zu Fuss über den Waldweg (ca. 1h30) oder die Skipiste erreichen (ca. 1h00).

ETÄPPE 1

 Höhenunterschied	943 m ↗, 243 m ↘
 Höhe	min 1005 m, max 2077 m
 Wanderzeit	A ca. 5h00 B ca. 6h30



B Sierre > Pfywald, danach St-Luc via Chandolin zu Fuss über die St. Antonius-Kapelle

Um den Pfywald oder die Talsohle von Chippis (565 m) zu erreichen, können Sie entweder das Postauto nehmen oder zu Fuss gehen (ca. 1h00 ab Bahnhof). Der Weg zweigt 100 m nach dem Kreisel am Eingang zum Val d'Anniviers ab. Folgen Sie dem Wegweiser Chapelle de St. Antoine. Der Weg ist steil und schlängelt sich auf dem Kreuzweg hoch zur St. Antonius-Kapelle (989 m und ca. 0h45). Vergessen Sie nicht, dort die Glocke zu läuten, dies bringt Glück! Der Aufstieg geht weiter über Plan Palet (1146 m. und ca. 0h45) zum Wald genannt Couquelle. Der Weg ist zwar beschwerlich, doch vielleicht haben Sie das Glück, ein Reh oder eine Gemse zu erblicken! Nach ca. 2h00 kommen Sie auf der Alp Ponchet (1950 m) **3** an, die Ihnen den Ausblick auf das Val d'Anniviers

öffnet. Von Ponchet aus führt ein breiter Waldweg nach Chandolin (ca. 1h30) **4**. Werfen Sie einen Blick in den Illgraben, ein einzigartiger Zeuge von Erosion in Europa. Er wird als schönster und gigantischster Felszirkus bezeichnet, geschaffen durch das Abbröckeln des Berges infolge von Erosion. Von Chandolin aus, siehe vorgehende Etappe.

ZUM ENTDECKEN IN SIERRE

- Rebweg
- Château de Villa
- Rilke Museum

ZUM ENTDECKEN IN CHANDOLIN

- Illgraben und sein Felsenkessel
- Dorfführung mit dem Museum Ella Maillart
- Die alte Lärche der Armèles
- Die Botanischen Spaziergänge
- Platz Le Calvaire


VON ST-LUC NACH ZINAL

- ETAPPE 2 -

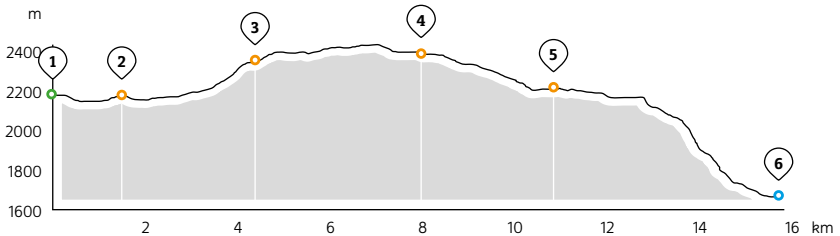


ETAPPE 2

 **Höhenunterschied** 347 m ↗, 848 m ↘

 **Höhe** min 1663 m, max 2424 m

 **Wanderzeit** ca. 5h30



Von St. Luc raten wir Ihnen, die Standseilbahn (kostenlos mit dem Magic Pass, 50% Rabatt mit dem Pass AL) nach Tignousa (2186 m) ① zu nehmen. Dort haben Sie einen einzigartigen Blick auf die Kaiserskrone, mit u.a. Dent Blanche und Matterhorn. Die Sternwarte OFXB bietet Eintritte mit Betrachtung der Sonne an. Das Hotel Weisshorn, erste Etappe dieses Tages, ist ebenfalls einen Besuch wert. Da Sie den Planeten folgen, ist der Weg dorthin unterhaltsam.

Auf dem Planetenweg kommen Sie an der Alp Rouaz vorbei (Chalet Blanc 2179 m und 0h20) ②, wo Sie Saturn mit seinen Ringen erfreut. Am Chieso (2201 m und 0h30) beginnt der Aufstieg zum Hotel Weisshorn.

Nach etwa 0h30 erreichen Sie das hundertjährige Hotel im englischen Stil ③. Der dortige Heidelbeerkuchen ist einen Halt wert! Die interstellare Reise setzt sich fort zu

Pluton, dem letzten Planeten des Systems. Uebersehen Sie ihn nicht, nach etwa 0h20 erblicken Sie ihn unterhalb des Weges ④.

Eine angenehme Wanderung führt danach über Alm von Nava und die Alp Barneuzia (2211 m und 1h00) ⑤. Die Landschaft ändert sich, je mehr Sie sich dem Abstieg nach Zinal nähern. Rechnen Sie mit etwa 0h45 um den steilen Weg nach Zinal zu meistern ⑥.

ZUM ENTDECKEN IN ST-LUC

- Observatorium François-Xavier Bagnoud
- Planetenweg
- Hôtel Weisshorn
- Planetarium
- Dorfführung
- Besichtigung der Mühlen aus dem 16. Jahrhundert
- Roggenbrotherstellung


VON ZINAL NACH GRIMENTZ

- ETAPPE 3 -

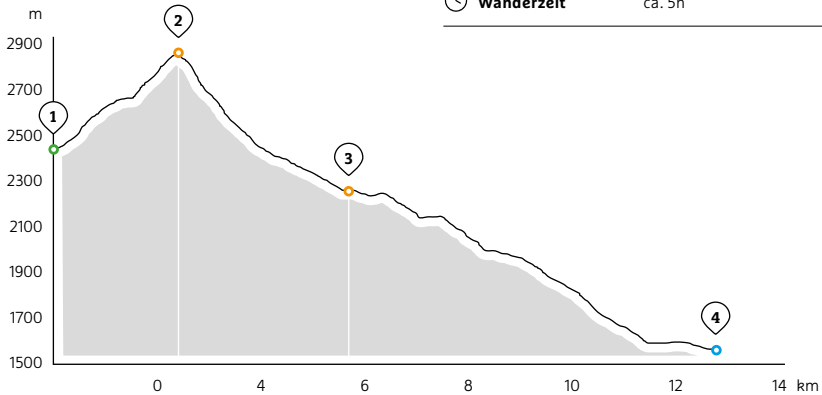



ETAPPE 3


 **Höhenunterschied** 422 m  1270 m 



 **Höhe** min 1586 m, max 2856 m

 **Wanderzeit** ca. 5h



Diese Etappe Nr. 3 kann verkürzt werden, indem man die Bergbahnen nimmt, entweder auf dem Weg nach oben auf der Zinal-Seite, oder auf dem Weg nach unten auf der Grimentz-Seite (kostenlos mit dem Magic Pass, 50% Ermäßigung mit dem Pass AL). Folgen Sie der Navizence (1653 m) während 15 Min, dann nehmen Sie den Weg, der Sie nach Sorebois  via la Fêta d'Août (2257 m und 2h00) führt.

Von da aus steigt der Weg über Alpweiden auf den Pass (ca. 1h20). Vielleicht erspähen Sie einige der in dieser Gegend zahlreichen Murmeltiere. Vom Col de Sorebois (2835 m) , aus haben Sie eine wunderbare Aussicht auf den tief unten liegenden Moiry Stausee in „karibischen“ Farben, obwohl er 2250 Me-

ter über Meer liegt. Der Abstieg zum Stausee dauert etwa 1h00 (2250 m) . Gehen Sie dann der imposanten Mauer entlang, wo Sie den Weg nach Grimentz (1564 m und 2h00) einschlagen und dem Fluss Gougra folgen . Dieser Teil wird auch jedes Jahr Mitte August von den mutigen Mountainbikern des Grand Raid (Verbier-Grimentz) in halbrecherischer Talfahrt benützt.

ZUM ENTDECKEN IN ZINAL

- Les Plats de la Lée
- Kupfermine
- Dorfführung mit dem Nomadenhaus
- Goldwaschen
- Vichiesso, Früher auf der Alm von La Lée
- Arpitettaz See



VON GRIMENTZ NACH VERCORIN

- ETAPPE 4 -

ETÄPPE 4



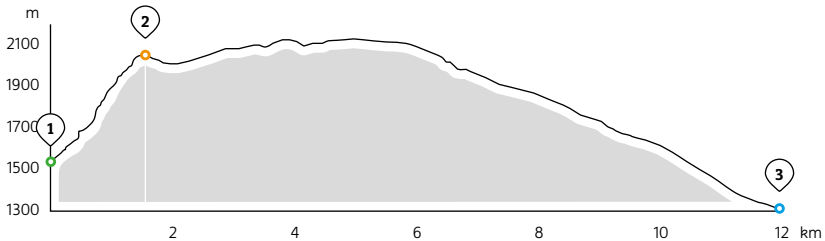
Höhenunterschied 585 m ↗, 860 m ↘



Höhe min 1317 m, max 2147 m



Wanderzeit ca. 5h



Von der Talstation der Seilbahn aus (1518 m) ① führt der Pfad über Weiden (1719 m und 0h25), und geht dann in den Weg zu den Alpen über. Am Flurort Le Chèquet ② (0h45) gehen Sie in Richtung Alp Orzival, und erreichen diese durch einen

(1861 m und 0h30), um schliesslich Vercorin zu erreichen (1342 m und 1h15) ③.

ZUM ENTDECKEN IN GRIMENTZ

- entweder Sie steigen in Richtung La Brinta auf (2601 m und 1h30) und dann in Richtung Crêt du Midi (2331 m und 0h45), von wo Sie entweder mit der Seilbahn oder zu Fuss nach Vercorin gelangen (1342 m und ca. 2h15).
 - oder Sie gehen weiter zur Alp Tracuit (1898 m und 0h45), dann nach Sigeroulaz (1861 m und 0h30), um schliesslich Vercorin zu erreichen (1342 m und 1h15) ③.
- Dorfführung und geführte Besichtigung der Bourgeoisie mit Verkostung des Gletscherweins
 - Klettersteig von Moiry
 - Geologischer Lehrpfad in Moiry
 - Besuch im Inneren der Staumauer von Moiry
 - Besuch des Hauses de Grand-Maman
 - Roggenbrotherstellung

VERCORIN UND UMGEBUNG

- ETAPPE 5 -

HÉ!

Das Vallon de Réchy ist ein geschütztes Gebiet. Radfahren, Zelten und Feuer sind dort strengstens verboten.

A Vallon de Réchy Louché-See

Zur Entdeckung des Naturreservats des Vallon de Réchy raten wir, die Seilbahn zum Crêt du Midi (2236 m) (Der Pass Anniviers Liberté gilt nicht für die Bergbahnen von Vercorin) ① zu benutzen. Dies ist der ideale Startpunkt für eine entdeckungsreiche Wanderung. Um zum Ar du Tsan (2200 m) zu gelangen, wählen Sie zwischen:

- dem obern Pfad durch einen kühlen Wald (ca. 1h15)
- oder dem breiten Waldweg (ca. 1h15).

Vom Ar du Tsan ② aus ist der Blick auf das Rhonetal atemberaubend. Diese Ebene weist auch eine seltsame Besonderheit auf: zahlreiche Flusswindungen, die das Hochmoor in allen Farben erscheinen lassen. Von dieser Ebene bis zum Louché-See auf

ETAPPE 5



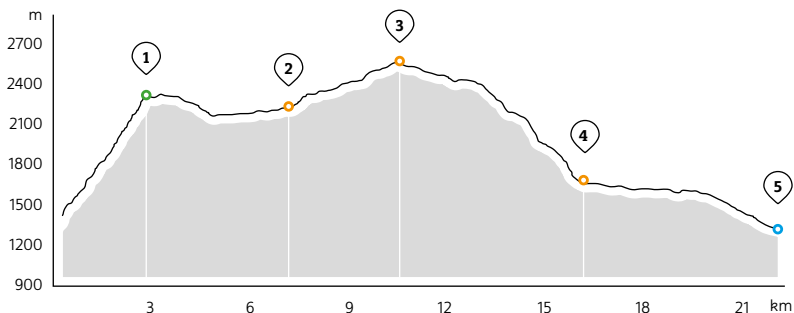
Höhenunterschied 1416 m ↗, 1415 m ↘



Höhe min 1314 m, max 2574 m



Wanderzeit **A** ca. 7h
B ca. 4h hin und zurück



2567m ③ sind es etwa 1h30. Die Wanderung ist sehr angenehm und reich an seltenen Pflanzen wie Wollgras, kleine weisse flaumige Kugeln, die an feuchten Lagen gedeihen. Den Rückweg können Sie auf der andern Talseite wählen, über die Gouille de Potoc (2468 m) und La Fâche, mit Blick auf den weit unten liegenden Ar du Tsan (ca. 1h15). Der Weg nach Vercorin führt über einen steilen Abstieg am Rande des Wasserfalls zum Buvette de La Lé (1670 m, 1h) ④. Von da aus geht es gemütlich der Suone entlang nach Vercorin (1320 m und 1h30) ⑤.



Bisse de Vercorin

Von Vercorin aus (1320 m) in Richtung Vallon de Réchy können sie die Suone von Vercorin entdecken wo Sie schliesslich beim Buvette

de La Lé (1670m) ankommen. Von dort geniessen Sie eine grandiose und eindruckliche Aussicht auf das Rhonetal einerseits und den Wasserfall, der sich über 400 m aus dem Ar du Tsan ergiesst andererseits. Um nach Sierre zurückzukehren empfehlen wir Ihnen, das Postauto zu nehmen, denn der Abstieg ist äusserst steil.

ZUM ENTDECKEN IN VERCORIN

- Vallon de Réchy
- Refuge du Bisse und Röhren der Hirsche (Oktober)
- Abenteuerpark
- Arche des Crétilons, agro-touristischer Bauernhof

FRAGEN, ANLIEGEN, NOTFÄLLE?



Anniviers Tourisme
Rte des Landoux 2
3961 Vissoie

+41 27 476 16 00
info@anniviers.ch
valdanniviers.ch



Vercorin Tourisme
Rte d'Anniviers 1
3967 Vercorin

+41 27 455 58 55
info@vercorin.ch
vercorin.ch



Sierre Tourisme
Place de la Gare 10
3960 Sierre

+41 27 455 85 35
info@sierretourisme.ch
sierretourisme.ch

