La Grande traversée de Solliet aux Vernettes en passant par les sentiers 4, 5, 8 et 12 pour découvrir le domaine piéton de Villaroger à Peisey-Vallandry en passant par Les Arcs !

The great journey from Solliet to Les Vernettes via trails 4, 5, 8 and 12 to discover the pedestrian trails from Villaroger to Peisey-Vallandry via Les Arcs!

TARIFS PIÉTONS / PEDESTRIAN PRICES

DU 10 DÉCEMBRE 2022 AU 29 AVRIL 2023

PASS PIÉTON / PEDESTRIAN PASS

Pour profiter des spots incontournables du domaine !
To enjoy the best spots of the ski area!

	Tarif / Price 13–74 ans	Tarif réduit / Reduced price 5–12 ans
6 JOURS / *DAYS*	81€	65€
1 JOUR / *DAY*	21€	17€

✓ Funiculaire, Transarc 1 & 2, Vallandry, Varet, Aiguille Rouge, Peisey, Arcabulle, Villards

PASS PIÉTON + / PEDESTRIAN PASS+

Pour sortir des sentiers battus avec la multi-activités !
To get off the beaten track with the multi-activity!

	Tarif / Price 13–74 ans	Tarif réduit / Reduced price 5–12 ans
6 JOURS / *DAYS*	93€	75€
1 JOUR / *DAY*	23€	19€

✓ Vanoise Express
✓ Accès aux Files Rapides / *Access to the Express Lanes*

DES REMISES SUR LES ACTIVITÉS
DISCOUNTS ON THE ACTIVITIES

Tyrolienne, Luge 1800, Luge 2000, Les Fresques Lumineuses / *Zip Line, Luge 1800, Luge 2000, The Illuminated Murals*



~~55€~~ 35€ (1) | ~~8€~~ 4€ | ~~12€~~ 6€ | ~~6€~~ 3€

Scannez le Qrcode pour découvrir tous les avantages !
Scan to discover all the good deals!

(1) Valable uniquement pour le Pass piéton+ 6 jours.
Valid only for the 6-day pedestrian Pass+.

	Senior + 75 ans et +
1 et 6 jours / *days*	5€
Pass Saison / *Season Pass*	50€
Funiculaire	**Gratuit** / *Free*

Les Pass Senior + sont disponibles uniquement en point de vente sur présentation d'un justificatif d'âge.
The senior + Pass is available at sales offices with proof of age.

Gagnez du temps et achetez votre **PASS PIÉTON** en ligne sur **www.lesarcs-peiseyvallandry.com**
Save time and buy your PEDESTRIAN PASS online at www.lesarcs-peiseyvallandry.com

		Tarif / Price 13–74 ans	Tarif réduit / Reduced price 5–12 ans
Funiculaire	**Aller simple** / *One-way*	3€	2.5€
	Aller-retour / *Round-trip*	5€	4€
	Saison / *Season*	90€	
	Transarc 1 & 2 Aller-retour / *Round-trip*	11€	9€
	Varet + Aiguille Rouge Aller-retour / *Round-trip*	11€	9€
	Vallandry Aller-retour / *Round-trip*	11€	9€
	Arcabulle Aller-retour / *Round-trip*	11€	9€
	Peisey Aller-retour / *Round-trip*	11€	9€
	Vanoise express Aller-simple(1) / *One-way*	9€	
	Vanoise express Aller-retour(1) / *Round-trip*	15€	

Disponibles uniquement en point de vente. (1) Ouvert du 17/12/2022 au 22/04/2023. *Only available at sales offices. Open from 17/12/2022 to 22/04/2023.*

VALLANDRY, UN LIEU UNIQUE AUX MULTIPLES FACETTES
VALLANDRY, A UNIQUE MULTIFACETED SPACE

Le nouvel espace incontournable du domaine.
The resort's new must-see area. **En accès libre** / *Free access*

Le Muséum des Animaux de Montagne
Mountain Animals Museum

Terrasse panoramique
Panoramic terrace

Espace détente
Relaxation area

LA TYROLIENNE / THE ZIP LINE

Sommet télécabine Varet, Arc 2000

Pour s'envoler en solo ou en duo à plus de 130 Km/h ! *Fly at over 130 km/h, in solo or tandem!*

55€ : Tarif public / *Public price*

35€ : Tarif avec le Pass Piéton + 6 jours / *6-day pedrestrian Pass+ Price*

EXPÉRIENCE NUMÉRIQUE INSOLITE / UNIQUE DIGITAL EXPERIENCE

Thème de l'exposition : **Lumières de Saisons**
Lieu : **Sommet télécabine Varet - Arc 2000**
Prix public : **6€** Prix Pass Piéton+ : **3€**
Billetterie sur le site : **lesarcs-peiseyvallandry.com**

Exhibition theme : Lights of the Seasons
Location: Varet cable car summit - Arc 2000
Public price: 6€ Pedetrian + Pass price : 3€
Ticketing on the website: lesarcs-peiseyvallandry.com

LA LUGE / SLEDGE

LA / LUGE

LA LUGE 1800

Accueille petits et grands tous les jours à partir de 14h et jusqu'à 19h15. Fermeture à 20h15 le jeudi soir. *Open to everybody everyday from 2 pm until 7:15 pm. Closes at 8.15pm on Thursday evening.*

À partir de 3 ans *From 3 years old*

1 descente / *1 run*	8€
1 descente / *1 run* **avec le Pass Piéton+**	4€

RDV boutique Luge 1800 à côté de la télécabine Villards
Meet at the Luge 1800 boutique next to Villards gondola

LA LUGE 2000

Piste à virages relevés, alternance de parties rapides et de parties de glisses, sensations fortes garanties.
Track with raised bends, alternating fast and sliding parts, thrills guaranteed.

Les enfants de moins de 12 ans devront être accompagnés d'un adulte.
Accès réservé aux plus de 10 ans et 1m25 minimum. *Children under 12 must be accompanied by an adult. Reserved access 10 years old and 1m25 minimum.*

1 descente / *1 run*	12€
1 descente / *1 run* **avec le Pass Piéton+**	6€

Ouverture à 10h30 du 10/12/22 au 4/02/23 et du 5/03/23 au 29/04/23. *Opening at 10.30 a.m. from 10/12/22 to 4/02/23 and from 5/03/23 to 29/04/23.*
Ouverture à 10h du 5/02/23 au 4/03/23. *Opening at 10 am from 5/02/23 to 4/03/23.*

Conditions sur / *on* **lesarcs-peiseyvallandry.com**

RDV au chalet de la Luge 2000 : sommet du télésiège Arcabulle et de la télécabine Transarc. *Meet at the Luge 2000 chalet, top of Arcabulle chairlift and Transarc gondola.*

LA PISCINE / THE POOL

LA / PISCINE

ESPACE AQUATIQUE / AQUATIC AREA

Bassin couvert ludique, lits de massage à bulles, jets, bain à remous, cascade, grotte, espace de jeux d'eau pour les enfants, pentagliss.
Indoor swimming pool, pentagliss, hot tubs, whirlpools, a waterfall, grotto, water play areas for children.

ESPACE BIEN-ÊTRE / WELLNESS CENTRE

Hammams et saunas, salle de repos, tisanerie.
Saunas, steam baths & rest and tea room.

ESPACE FORME / FITNESS AREA

Appareils de musculation et cardio-training.
Gym & cardio-training.

50 % de réduction sur l'entrée Espace Bien être + Bassin entre 11h et 15h pour le Pass Piéton + / *50% discount on the entrance to the Wellness Area + Pool between 11am and 3pm for the Pedestrian Pass +*

Tarifs, horaires, infos détaillées sur les offres et abonnements aux différents espaces dans les offices de tourisme ou sur lesarcs.com.
Prices, hours and details on offers and season tickets to the various areas of the swimming pool complex in Tourist Offices or on ***lesarcs.com****.*

TARIFS ESPACE AQUATIQUE - THE POOL - RATES (Entrée / *Per Entry*)

Enfant - 5 ans / ***Child*** *Under 5 years (1)* **: Offert** / Free
Enfant 5–12 ans / ***Child*** *5–12 years (1)* **: 5€**
Adulte 13 ans et + / ***Adult*** *13 years and +* **: 7,30 €**

Infos sur / *Information available at* **lesarcs.com**
ou / *or* **au +33 (0)4 79 07 07 90**

Accès piétons direct
Lift access for pedestrians

(1) Pour bénéficier de la réduction enfant, un justificatif d'âge est obligatoire au moment de l'achat. *(1) Mandatory proof of age for reduced rates and free entrance.*

ICI, DES MILLIERS DE YUGEURS ONT ÉTÉ FLASHÉS. MAIS AUCUN N'A PERDU DE POINTS.

3 spots photos accessibles aux piétons sont répartis sur le domaine pour immortaliser vos plus beaux selfies :
. La Passerelle panoramique de l'Aiguille Rouge
. La terrasse panoramique au sommet de la télécabine Vallandry
. La Tyrolienne de l'Aiguille Rouge

HERE, THOUSANDS OF YUGERS HAVE BEEN FLASHED. BUT NONE OF THEM HAVE LOST ANY POINTS ON THEIR LICENSES.

3 photo spots accessible to pedestrians on the ski area to capture your best selfies:
- "La Passerelle de l'Aiguille Rouge"
- The Panoramic Terrace at the top of the Vallandry gondola
- The Aiguille Rouge zipline

Téléchargez l'application Yuge
Download the Yuge application.

YUGE Paradiski

1 / L'AIGUILLE ROUGE

Arc 2000

UN PANORAMA À 360° À 3226 M SUR LES ALPES FRANÇAISES, SUISSES ET ITALIENNES. *A PANORAMIC VIEW AT 3226 M OVER THE ALPS*

LA PASSERELLE

La Passerelle au sommet de l'Aiguille Rouge permet de contempler les plus beaux sommets alpins.
Contemplate the highest alpine peaks from the Passerelle at the top of the Aiguille Rouge.

COMMENT Y ALLER ? / HOW TO GO THERE?

DEPUIS ARC 1600 / *FROM ARC 1600*
Prendre la navette pour Arc 2000. *Take the shuttle bus to Arc 2000.*

DEPUIS ARC 1800 / *FROM ARC 1800*
Prendre la télécabine du Transarc puis le télésiège Arcabulle. Suivre le sentier jusqu'à la télécabine du Varet. Emprunter le téléphérique de l'Aiguille Rouge. *Take the Transarc gondola, then the Arcabulle lift. Follow the track leading to the Varet gondola and Aiguille Rouge cable car.*

AU DÉPART D'ARC 2000 / *FROM ARC 2000*
Traverser la place Olympique, prendre la télécabine du Varet et le téléphérique de l'Aiguille Rouge. *Cross the Olympic Place, take the Varet gondola and the Aiguille Rouge cable car.*

AU DÉPART DE VALLANDRY / *FROM VALLANDRY*
Suivre l'itinéraire 12 jusqu'à Arc 1800. Prendre la télécabine du Transarc, puis le télésiège Arcabulle. Suivre le sentier jusqu'à la télécabine du Varet. Prendre le téléphérique de l'Aiguille Rouge. *Follow n° 12 to Arc 1800. Take the Transarc gondola, then the Arcabulle chairlift. Head for the Varet gondola, then the Aiguille Rouge cable car.*

2 / BOUCLE DU LAC DE LA VALLÉE DE L'ARC

Arc 2000

ATTENTION, SENTIER PARTAGÉ ENTRE LES SKIEURS ET LES PIÉTONS. *BE CAREFUL SHARED TRAIL*

BOUCLE DE 5,5 KM / *LOOP OF 5.5KM*

DÉPART ARC 2000 / *DEPARTURE FROM ARC 2000*
Depuis la place Olympique, prendre le chemin piéton en direction du restaurant Les Chalets de l'Arc. *From the Place Olympique, take the footpath towards the Chalet de l'Arc restaurant.*

3 / LE COL DE LA CHAL

Arc 2000

BALADE À 2600M D'ALTITUDE / *GO FOR A WALK AT 2600M*

BOUCLE D'1H30/2H / *LOOP*

COMMENT Y ALLER ? / HOW TO GO THERE?

AU DÉPART D'ARC 1800 / *FROM ARC 1800*
Prendre la télécabine Transarc. Au sommet, prendre à droite du restaurant La Crèche, puis le contourner pour arriver au départ de la boucle. Sentier balisé et damé tous les jours. *Take the Transarc gondola. At the top, turn right in front of La Crèche restaurant, and walk around it to find the departure of the walk. Marked trail, groomed daily.*

POURQUOI VOUS NE TROUVEREZ PAS DE POUBELLES SUR LE DOMAINE ?

Sur nos espaces de contemplation, une poubelle serait exposée aux aléas climatiques et son contenu risquerait de se répandre dans la nature. Nous vous invitons donc à redescendre vos déchets en station et à participer au tri sélectif.
L'environnement est l'affaire de chacun d'entre nous, merci de votre compréhension.

WHY YOU WON'T FIND RUBBISH BINS ON THE SKI AREA?

At our contemplation areas, rubbish bins would be exposed to the weather and its contents would be likely to spill into nature. We therefore invite you to bring your rubbish back down to the resort and to participate in the selective sorting. The environment is everyones responsibility, thank you for your understanding.

AU DÉPART D'ARC 2000 / *FROM ARC 2000*
Traverser le front de neige en direction du restaurant du Chalet de l'Arc (20 minutes de marche) et prendre le télésiège Arcabulle. *Cross the Olympic Place towards the Chalet de l'Arc restaurant (20min walk) and take the Arcabulle chairlift.*

4 / CHEMIN DU SOLLIET

Pré Saint Esprit - Le Solliet

BALADE EN FORÊT *WALK IN THE FOREST*

2H ALLER-RETOUR / *ROUND TRIP*

Accès par l'arrêt navette du Pré St Esprit, itinéraire en forêt, piste de ski peu utilisée. Attention, sentier partagé entre les skieurs et les piétons. *Access via the Pré St Esprit shuttle bus stop, itinerary in the forest, little used ski slope. Be careful, the path is shared between skiers and pedestrians.*

5 / CHEMIN DU CANAL ET CHEMIN DU GENIE

Arc 1600

SENTIER BALCON TRAVERSANT LA FÔRET
BALCONY FOOTPATH THROUGH THE FOREST

2H ALLER-RETOUR / *ROUND TRIP*

À faire par temps couvert. *Perfect on cloudy days.*

COMMENT Y ALLER ? / HOW TO GO THERE?

AU DÉPART D'ARC 1600 / *FROM ARC 1600*
Traverser la gare routière d'Arc 1600, prendre la route qui monte vers le cabinet médical. Suivre le chemin du Génie jusqu'au centre technique des deux Têtes. Ici démarre le chemin du canal. L'arrivée se fait à Pré St Esprit. Possibilité de prendre la navette pour le retour. Attention itinéraire qui peut être fermé en cas de risque fort d'avalanches. Possibilité de partir depuis l'arrêt navettes du Club Med. *Cross the bus station of Arc 1600, take the road that goes up to the doctor's office. The path, which is marked by a yellow sign, starts on the left. The end of the trail is at Pré St. Esprit. You can take a free shuttle back from here.*

AU DÉPART D'ARC 2000-1950 / *FROM ARC 2000-1950*
Prendre la navette en direction d'Arc 1600, s'arrêter au Plateau. *Take the shuttle to Arc 1600, to Plateau stop.*

AU DÉPART DE VALLANDRY / *FROM VALLANDRY*
Rejoindre Arc 1800 par la route de Barmont (itinéraire n°12) puis traverser la station jusqu'à la gare routière du Charvet. Possibilité de rejoindre Arc 1600 par les navettes gratuites ou par le chemin de Bellecôte. *Take the Barmont road to reach Arc 1800 (then walk through the resort to the Charvet bus station. To go to Arc 1600 you can take the Bellecôte path or take a free shuttle).*

6 / BOUCLE DE COURBATON

Arc 1600

BALADE EN FORÊT SUR UNE ANCIENNE PISTE DE SKI DE FOND *WALK IN THE FOREST ON A OLD CROSS-COUNTRY SKIING TRACK*

BOUCLE D'1H30 / *LOOP*

Découvrez le village de Courbaton.
Discover the village of Courbaton.

COMMENT Y ALLER ? / HOW TO GO THERE?

AU DÉPART D'ARC 1600 / *FROM ARC 1600*
À l'arrivée du Funiculaire, sortir sur la gauche en direction de la gare routière et rejoindre la route d'accès à Arc 2000. Traverser celle-ci et partir en direction du village de Courbaton. Descendre par la route jusqu'à l'épingle : le départ du sentier se trouve dans le virage.
At the top of the funicular, join the shuttles departure area and cut across to the Arc 2000 access road. Cross the road and start your way in direction of the village of Courbaton. Go down this secondary road to the hairpin turn: the paths start in the bend.

7 / LA PISTE DU BOIS DE SAULE

Courbaton > Les Granges

2H ALLER-RETOUR / *ROUND TRIP*

COMMENT Y ALLER ? / HOW TO GO THERE?

Départ du village de Courbaton, suivre la route qui serpente et descend en direction du hameau des Granges par la piste de Bois de Saule. Itinéraire entre forêts et clairière. Belle vue sur la vallée de la Tarentaise. *Start at the Courbaton village, follow the road winding down through the forrest towards «Les Granges».*

8 / CHEMIN DE BELLECÔTE

Arc 1600 > Arc 1800

CHEMIN BALCON EN FORÊT *BALCONY TRAIL IN THE FOREST*

45 MIN ALLER / *ONE WAY*

À faire en après-midi. Possibilité de prolonger vers Courbaton.
To do in the afternoon. Possibility to go to Courbaton.
Le + : Le quartier des Chalets pointus. *The chalets pointus area.*

COMMENT ACCÉDER AUX DÉPARTS DES SENTIERS / HOW TO GO THERE ?

DEPUIS ARC 1600 départ Place du Soleil / *FROM ARC 1600* **> ARC 1800 départ la Chapelle Saint Esprit (Centre Bernard Taillefer - Charvet)**
• Navettes gratuites. *Free shuttles*

Au départ de la Place du Soleil, traverser la galerie commerçante en direction du chalet de l'ESF, puis prendre sur votre gauche entre les résidences de l'Adret et Les Hauts de l'Adret. Au bout du chemin, redescendre vers le parking pour partir sur le sentier forestier qui longe les tennis. La balade se fait en forêt, puis ensuite sur la route sur 150m pour récupérer le chemin qui vous mène à la Chapelle Saint Esprit à Arc 1800.

From the «Place du Soleil» cross the village towards the ESF ski school chalet and continues on the left between the two buildings and all the way towards the tennis courts and drag lift - path continues behind the lift up towards the forest.

9 / SENTIER DES SAPINS

Arc 1800

BALADE DÉTENTE EN FORÊT / *TAKE A STROLL IN THE FOREST*

25 À 35 MIN

COMMENT Y ALLER ? / HOW TO GO THERE?

AU DÉPART D'ARC 1800 / *FROM ARC 1800*
Le sentier prend son départ en bas de la télécabine des Villards et traverse la forêt. Profitez sur le chemin, de bancs et d'espaces de contemplation (accès gratuit à la télécabine des Villards pour les piétons).

The path takes its start at the bottom of the Villards gondola and goes through the forest. Enjoy nice scenaries along the way (free access to the Villards gondola for pedestrians only).

10 / LA MAÏTAZ

Arc 1800 - La Maïtaz

BALADE EN FORÊT *WALK IN THE FOREST*

BOUCLE DE 4,5 KM / *LOOP OF 4.5KM*

Départ au niveau du Transarc jusqu'au sommet du télésiège du Jardin Alpin par les cheminements piétons de Charmettoger. Boucle de 4.5km, 120 mètres de dénivelé positif. *Departure from the Transarc to the top of the Jardin Alpin chairlift via the Charmettoger footpaths. 4.5km loop, 120m of positive assent.*

DES SPOTS PANORAMIQUES INCONTOURNABLES / PANORAMIC SPOTS

LA PASSERELLE DE L'AIGUILLE ROUGE

Sommet / *Top of* **Aiguille Rouge**

Profitez d'un panorama à 360° sur les Alpes.
Enjoy a 360° panorama of the Alps.

LES TERRASSES DE VALLANDRY & VARET

/ THE TERRACES OF VALLANDRY AND VARET

Sommet / *Top of* **Varet - Sommet** / *Top of* **Vallandry**

Pour une pause pique-nique contemplative !
For a contemplative picnic break!

11 / LA BOUCLE DES CLAIRIÈRES

Peisey-Vallandry

CHEMIN AU CALME À TRAVERS LA FORÊT
/ QUIET PATH THROUGH THE FOREST

BOUCLE 1H30-2H / *LOOP*

COMMENT Y ALLER ? / HOW TO GO THERE?

DEPUIS VALLANDRY / *FROM VALLANDRY*
Du front de neige de Vallandry, suivre la montée de l'Arc en Ciel jusqu'à la résidence « Les balcons de Vallandry ». Sur la gauche, emprunter le chemin descendant en suivant la direction des Rêches. Se rendre ensuite aux Côtes avant de rejoindre le hameau du Villaret. Pour terminer, prendre le télévillage La Lonzagne (gratuit) qui vous emmènera jusqu'à Plan Peisey (station).
From the Vallandry snow front, follow the Arc en Ciel ascent to the residence «Les Balcons de Vallandry». On the left, take the downhill path following the direction of Les Rêches. Then go to Les Côtes before reaching the hamlet of Villaret. To finish, take the televillage La Lonzagne (free) which will take you to Plan Peisey (resort).

12 / NOTRE-DAME-DES-VERNETTES

(VIA ROUTE DE BARMONT)

Peisey-Vallandry

SUPERBE SENTIER BALCON AU SOLEIL
NICE SUNNY WALK TO AN OUTSTANDING CHAPEL

COMMENT Y ALLER ? / HOW TO GO THERE?

Découvrez la chapelle des Vernettes, joyau baroque. Possibilité de visite libre ou guidée de la chapelle.
Discover a jewel of Baroque Art in the middle of an outstanding setting. Guided tour possible.

DEPUIS ARC 1600 / *FROM ARC 1600* **Environ 2h30**
Suivre les itinéraires n°8 + 12. *Follow itineraries #8 + 12*

DEPUIS ARC 1800 / *FROM ARC 1800* **Environ 1h30**
Au départ du parking Chantemouche, prendre le chemin qui passe devant le télésiège du Jardin Alpin. Prendre le chemin de Barmont jusqu'à Vallandry. puis suivre l'itinéraire jusqu'à Notre-Dame-des-Vernettes puis suivre l'itinéraire n°12. *From the Chantemouche carpark, take the path opposite the Jardin Alpin chairlift. Take the «Chemin de Barmont» all the way to Vallandry and continue following the signs to «Notre-Dame-des-Vernettes».*

DEPUIS VALLANDRY / *FROM VALLANDRY* **Environ 1h**
Traverser le front de neige jusqu'à l'Office de Tourisme de Peisey-Vallandry, puis suivre la route qui mène sous le Vanoise Express. Poursuivez sur le chemin principal jusqu'au village du Vieux Plan Peisey. Suivre le balisage jaune qui indique Notre-Dame-des-Vernettes.
Cross the snow front to the Tourist Office of Peisey-Vallandry, then follow the road that leads under the Vanoise Express. Continue on the main track to the village of Vieux Plan Peisey. Follow the yellow signs.

LÉGENDE / CAPTION

- **Équipement conseillé** *Recommended equipment*
- **Sentier partagé** *Shared trail*
- **Difficulté** *Difficulty*
- **Le conseil** *The tip*
- **Durée du parcours hors trajets en navettes** *Duration excluding shuttle travelling time*

LES COULISSES DE LA NEIGE

/ BEHIND THE SCENES OF SNOW

RDV départ du télésiège du Pré Saint Esprit
Meet next to the start of the Pré Saint Esprit chairlift

VOTRE RENDEZ-VOUS DU JEUDI ! / *YOUR THURSDAY DATE!*
DÉCOUVRIR LES SECRETS DE LA NEIGE DE CULTURE AVEC LES EXPERTS / *MEET THE EXPERTS AND DISCOVER THE SNOW MAKING SECRETS*

Certains les appellent "les faiseurs de neige" ou "les nivoculteurs" et sont capables de produire différentes qualités de neige, suivant les usages souhaités, de la neige compacte pour constituer une bonne sous-couche en pré-saison, jusqu'à de la poudreuse fraîchement tombée très agréable à skier. Ces experts passionnés consacrent une fois par semaine aux visiteurs, un moment de partage et d'échange sur les secrets de cette fabrication.

"Les coulisses des ateliers de la neige", c'est tous les jeudis à 11h du 22/12/22 au 13/04/23. Entrée libre, inscription nécessaire sur lesarcs-peiseyvallandry.com ou en point de vente.

Some call them "snow makers" or "snow technicians" and they're capable of producing different types of snow according to its use, from compact snow for a pre-season base layer to fresh powder snow that's great to ski on.
These passionate experts take the time to welcome visitors once a week to share the secrets of snow making.

« The Snow workshop's backstage » 11am every Thursday from 22/12/22 to 13/04/23. *Free for all upon reservation on* ***lesarcs-peiseyvallandry.com*** *or at a sales office.*

13 / DÉCOUVERTE DE PONT BAUDIN

Peisey-Vallandry

UN SITE NORDIQUE D'EXCEPTION AUX PORTES DU PARC NATIONAL DE LA VANOISE
DISCOVER AN EXCEPTIONAL NORDIC SKIING LOCATION AT THE GATES OF THE VANOISE NATIONAL PARK

2H ALLER-RETOUR / *ROUND TRIP*

COMMENT Y ALLER ? / HOW TO GO THERE?

DEPUIS ARC 1600 : suivre l'itinéraire n°4
From Arc 1600 follow itinerary n°4

DEPUIS ARC 1800 : suivre l'itinéraire n°12 jusqu'à Vallandry. *From Arc 1800 follow itinerary n° 12 to Vallandry.*

DEPUIS ARC 2000 : prendre la navette gratuite jusqu'à 1600 puis une autre navette jusqu'à Arc 1800. Suivre l'itinéraire n°12 jusqu'à Vallandry. *From Arc 2000 take the free shuttle bus to 1600 then another shuttle bus to Arc 1800. Follow the itinerary n°12 to Vallandry.*

AU DÉPART DE VALLANDRY / *FROM VALLANDRY*
Du front de neige de Vallandry, suivre la direction de l'Office de Tourisme de Peisey-Vallandry, et longer la route qui mène à la télévillage Lonzagne. Rejoignez Pont Baudin par la navette gratuite. *From the Vallandry snow front, follow the direction of the Peisey-Vallandry Tourist Office, and go along the road that leads to the Lonzagne televillage. Take the free shuttle bus to Pont Baudin.*

Plusieurs itinéraires raquettes et piétons disponibles sur le site nordique. *Various snowshoe and pedestrian routes available on the Nordic site.*

14 / TRAVERSÉE EN VANOISE EXPRESS

Peisey-Vallandry

UN DES PLUS GRANDS TÉLÉPHÉRIQUES DU MONDE
CROSS OVER THE VALLEY WITH THE VANOISE EXPRESS, ONE OF THE WORLD'S BIGGEST CABLE CARS

COMMENT Y ALLER ? / HOW TO GO THERE?

AU DÉPART D'ARC 1600 / *FROM ARC 1600* **Environ 1h30**
Suivre l'itinéraire n°8 + 12. *Follow itinerary #8 + 12*
Depuis l'Office de Tourisme, prendre la direction d'Arc 1800 par le chemin de Bellecôte, traverser la station d'Arc 1800 en direction du village de Charmettoger puis du télésiège Jardin Alpin, puis suivre l'itinéraire au départ d'Arc 1800. *From the tourist office, take the direction of Arc 1800 by the Bellecôte path, cut across Arc 1800 towards the Charmettoger village and the Jardin Alpin chairlift, follow then the itinerary #8 to Vallandry and read below.*

AU DÉPART D'ARC 1800 / *FROM ARC 1800* **Environ 30 min**
Suivre l'itinéraire n°8 jusqu'à Vallandry puis lire ci-dessous. *Follow itinerary #8 to Vallandry then read below.*

AU DÉPART DE VALLANDRY / *FROM VALLANDRY* **Environ 5 min**
De l'Office de Tourisme, longer la route en direction de Plan Peisey. L'accès à la télécabine Vanoise Express se fera sur la gauche par les escaliers. *From the tourist office, follow the road to Plan Peisey. Go up the stairs on your left, to access the Vanoise Express cable car.*



NAVETTES GRATUITES 7/7J

/ FREE SHUTTLES 7 DAYS/7

- ARC 1600 ‹› ARC 1800
- ARC 1600 ‹› ARC 1950 ‹› ARC 2000
- VALLANDRY ‹› ARC 1800 (Terminus Villards)
- VALLANDRY-PLAN PEISEY ‹› LANDRY
- PEISEY ‹› PONT BAUDIN
- ARC 1800 ‹› SITE NORDIQUE DE PEISEY-VALLANDRY (via Nordic Express)

Les Arcs

Peisey-Vallandry



EN CAS D'ACCIDENT

IN CASE OF EMERGENCY

SECOURS SUR LES PISTES *FIRST AID*
Les Arcs / Peisey-Vallandry
+33 (0)4 79 07 85 66

HORAIRES DES REMONTÉES MÉCANIQUES PIÉTONS

PEDESTRIAN LIFT OPENING HOURS

REMONTÉES MÉCANIQUES / *LIFTS*	DU 10/12/22 AU 24/12/22	DU 25/12/22 AU 31/12/22	DU 01/01/23 AU 21/01/23	DU 22/01/23 AU 04/02/23	DU 05/02/23 AU 04/03/23	DU 05/03/23 AU 29/04/23
BOURG SAINT MAURICE • ARC 1600						
Funiculaire	7:30 - 21:00 (1)					
ARC 1800						
Dahu G	8:30 - 23:00				8:35 - 23:00	8:30 - 23:00
Transarc 1	9:15 - 16:20	9:05 - 16:20	9:15 - 16:20	9:15 - 16:55	8:50 - 16:55	9:15 - 16:55
Transarc 2	9:30 - 16:30	9:20 - 16:30	9:30 - 16:30	9:30 - 17:05	9:05 - 17:05	9:30 - 17:05
Villards G	9:15 - 19:30	9:05 - 19:30	9:15– 19:30		8:50 - 19:30	9:15 - 19:30
Jardin Alpin G	à partir du / *open from* 18/12 9:15 - 16:35	9:05 - 16:35	9:15 - 16:35	9:15 - 17:10	8:50 - 17:10	ouvert jusqu'au / *open until* 22/04 9:15 - 17:10
ARC 1950 • ARC 2000						
Aiguille Rouge	10:00 - 16:05	9:50 - 16:05	10:00 - 16:05	10:00 - 16:40	9:35 - 16:40	10:00 - 16:40
Arcabulle	9:15 - 16:30	9:05 - 16:30	9:15 - 16:30	9:15 - 17:05	8:50 - 17:05	9:15 - 17:05
Varet	9:30 - 16:30	9:20 - 16:30	9:30 - 16:30	9:30 - 17:05	9:05 - 17:05	9:30 - 17:05
Cabriolet (2) G	8:45– 23:30	8:35– 23:30	8:45– 23:30		8:20– 23:30	8:45– 23:30
PEISEY-VALLANDRY						
Lonzagne G	8:50 - 17:15	8:40 - 17:15	8:50 - 17:15	8:50 - 17:50	8:20 - 17:50	8:55 - 17:50
Peisey	9:15 - 16:40	9:05 - 16:40	9:15 - 16:40	9:15 - 17:15	8:50 - 17:15	9:15 - 17:15
Vallandry	9:15 - 16:35	9:05 - 16:35	9:15 - 16:35	9:15 - 17:10	8:50 - 17:10	9:15 - 17:10
VILLAROGER						
Replat G	à partir du / *open from* 15/12 9:15 - 16:40	9:05 - 16:40	9:15 - 16:40	9:15 - 17:15	8:50 - 17:15	fermeture le / *closed on* 16/04 9:15 - 17:10

G **Accès piéton offert.** *Free pedestrian access.* **Accessibles aux chiens.** *Dog-friendly.* **(1) Ouverture du funiculaire jusqu'à 23h le jeudi.** *The funicular is open until 11pm on Thursdays.* **(2) Fermeture de 21h00 à 21h30.** *Closed between 9:00pm to 9:30pm*

MERCI creative wearemerci.com

Ces informations peuvent être modifiées en fonction de l'évolution des mesures sanitaires. Document non contractuel. *This information is subject to change as health measures evolve. Non-contractual document.* Ne pas jeter sur la voie publique. *Dispose of this document properly.* Crédit photo : Andy Parant, Merci Creative, Propaganda, Raja Burdhoo, Tristan Shu, Shutterstock. Plan Kalitbule. ADS. Société Anonyme au capital social de 17 754 460 €. Siège social : Chalet des Villards Arc 1800 73700 Bourg-Saint-Maurice. N° RCS Chambéry 076 520 508.