SKIRAMA

BREUIL-CERVINIA VALTOURNENCHE ZERMATT

Numeri utili - Wichtige Telefonnummern - Useful Numbers - Numeros Utiles - Números Utiles

Società Impianti di Risalita Cervino S.p.A.	+39.0166.94.43.11
Cervino S.p.A. Segreterie	+39.0166.94.43.801
Biglietteria di Valtournenche	+39.0166.92.221
Zermatt Bergbahnen AG	+41.27.966.01.01
Informazioni	
Uff. Turismo Breuil-Cervinia	+39.0166.94.91.36
Uff. Turismo Valtournenche	+39.0166.92.026
Cervino Tourisme Management	+39.0166.94.09.88
Elicotteri	
Helitaxi Breuil-Cervinia	+39.335.69.48.316
Air Zermatt	+41.27.966.86.86
Protezione Civile	
EMERGENZE	112
Protezione Civile Valle d'Aosta	800.319.319
Carabinieri	
Breuil-Cervinia	+39.0166.94.90.73
Valtournenche	+39.0166.92.022
Soccorso Alpino Guardia di Finanza	
Breuil-Cervinia	+39.0166.94.90.65
Assistenza Sanitaria	
Centro Traumatologi. Breuil-Cervinia	+39.0166.94.01.75

SOS

Presso le stazioni di partenza e arrivo di tutti gli impianti
Bei den Abfahrts und Ankunftsstationen aller Liftanlagen
Nearby the departures and the arrivals off all the skiing facilities
Près du départ et de l'arrivée de toutes les remontées mécaniques
Cerca el comienzo y las llegadas de todas las remontes

Legenda - Legende - Slopes Key - Légende - Lejenda
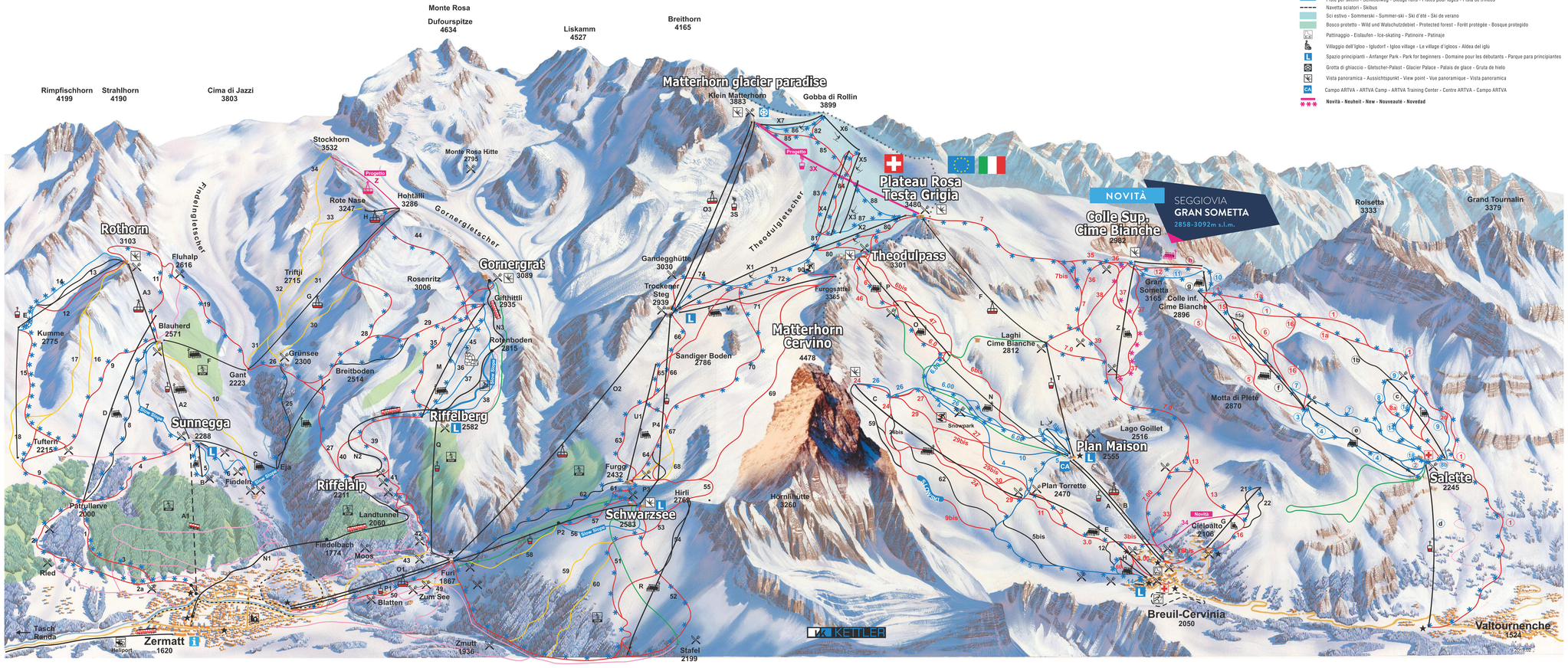
- Pista di fondo - Langlaufpiste - Cross-country run - Piste de fond - Pista de fondo
- Snowpark
- Centro SOS - Erste Hilfe - First aid - Poste de secours - Primeros auxilios
- Punto di ristoro - Gaststätte - Refreshments- Bar Restaurants - Refugios y bares
- Vendita skipass - Verkaufstelle Abbonamente - Ski-pass sales - Vente skipass - Venta de forfaits
- Confini di stato - Landesgrenze - International border - Frontière d'état - Fron era
- Treno - Bahnen - Railway - Train - Ferrocarril
- Impianti di risalita - Bergbahnen - Ski-lifts - Remontées mecaniques - Remontes
- Impianti di risalita - Bergbahnen - Ski-lifts - Remontées mecaniques - Remontes
- Innevamento artificiale - Beschneiung - Snowmaking coverage - Canons à neige - Nieve artificial
- Facile - Leicht - Easy - Facile - Facil
- Media - Mittel - Intermediate - Moyenne - Media
- Difficile - Schwierig - Difficult - Difficile - Difícil
- Fuoripista - Abfahrtsroute - Freeride
- Itinerari racchette da neve - Snowshoes hiking - Chemins à raquettes - Schneeschuh trails
- Passeggiate invernali - Winterwanderweg - Winter walk - Promenades d'hiver - Paseos d'invierno
- Itinerario di sci alpinismo - Skitouren - Ski touring - Ski de randonnée - Esqui alpinismo
- Piste per slittini - Schlittelweg - Sledge runs - Pistes pour luges - Pista de trineos
- Navetta sciatori - Skibus
- Sci estivo - Sommerski - Summer-ski - Ski d'été - Ski de verano
- Bosco protetto - Wild und Walschutzdebiet - Protected forest - Forêt protégée - Bosque protegido
- Pattinaggio - Eislaufen - Ice-skating - Patinaire - Patinaje
- Villaggio dell'Igloo - Igludorf - Igloo village - Le village d'igloos - Aldea del iglú
- Spazio principianti - Anfanger Park - Park for beginners - Domaine pour les débutants - Parque para principiantes
- Grotta di ghiaccio - Gletscher-Palast - Glacier Palace - Palais de glace - Gruta de hielo
- Vista panoramica - Aussichtspunkt - View point - Vue panoramique - Vista panoramica
- CA Campo ARTVA - ARTVA Camp - ARTVA Training Center - Centre ARTVA - Campo ARTVA
- **Novità - Neuheit - New - Nouveauté - Novedad**