



SÝSLUMAÐURINN Á NORÐURLANDI VESTRA

Sýslumaðurinn á Norðurlandi vestra Gjörir kunnugt:

Skjal nr. B340
Móttækið til þinglýsingar

20. maí 2019

stimpilgjald kr. _____
þingl. gjald kr. 2500

„Friðlýst æðarvarp er í og fyrir landi Ásbúða í Skagahreppi, Austur-Húnavatnssýslu. Varpsvæðið takmarkast að austan af landamerkjum milli Ásbúða og Hrauns og nær fram í sjó við Deildarhamar. Að sunnan afmarkast svæðið af hagagirðingu og fylgir henni til vesturs að merkjum milli Ásbúða og Mánavíkur og nær þar í Vesturmýrarjaðri niður á Stekk og í sjó fram“.

Friðlýsing þessi gildir í 10 ár frá birtingu í Lögbirtingarblaðinu, sem útg. var 17.05.19 og gildir því friðlýsingin til **10.05.29**.

Blönduósi, 20. maí 2019


Bjarni Stefánsson, sýslumaður.



INNFÆRT

20. MAÍ 2019



Fylgiskjöl við þinglýsingu:

- Hnitasett loftmynd af hinu friðaða svæði.
- Auglýsing í Lögbirtingarblaðinu, dags. 17.05.19

Aðalskrifstofa: Hnjúkabyggð 33, 540 Blönduós
Sýsluskrifstofa: Suðurgata 1, 550 Sauðárkróki
Sími 458-2500

Auglýsing um friðlýsingu æðarvarps í umdæmi Sýslumannsins á Norðurlandi vestra

Friðlýst æðarvarp í og fyrir landi Ásbúða í Skagahreppi, Austur-Húnavatnssýslu.

Varpsvæðið takmarkast að austan af landamerkjum milli Ásbúða og Hrauns og ná fram í sjó við Deildarhamar. Að sunnan afmarkast svæðið af hagagirðingu og fylgir henni til vesturs að merkjum milli Ásbúða og Mánavíkur og nær þar í Vesturmýrarjaðri niður á Stekk og í sjó fram.

Friðlýsingin gildir í 10 ár frá birtingu í Lögbirtingarblaðinu.


Hnitasett teikning af hinu friðaða svæði liggur frammi í skifstofu embættisins.

Blönduósi, 13. maí 2019.

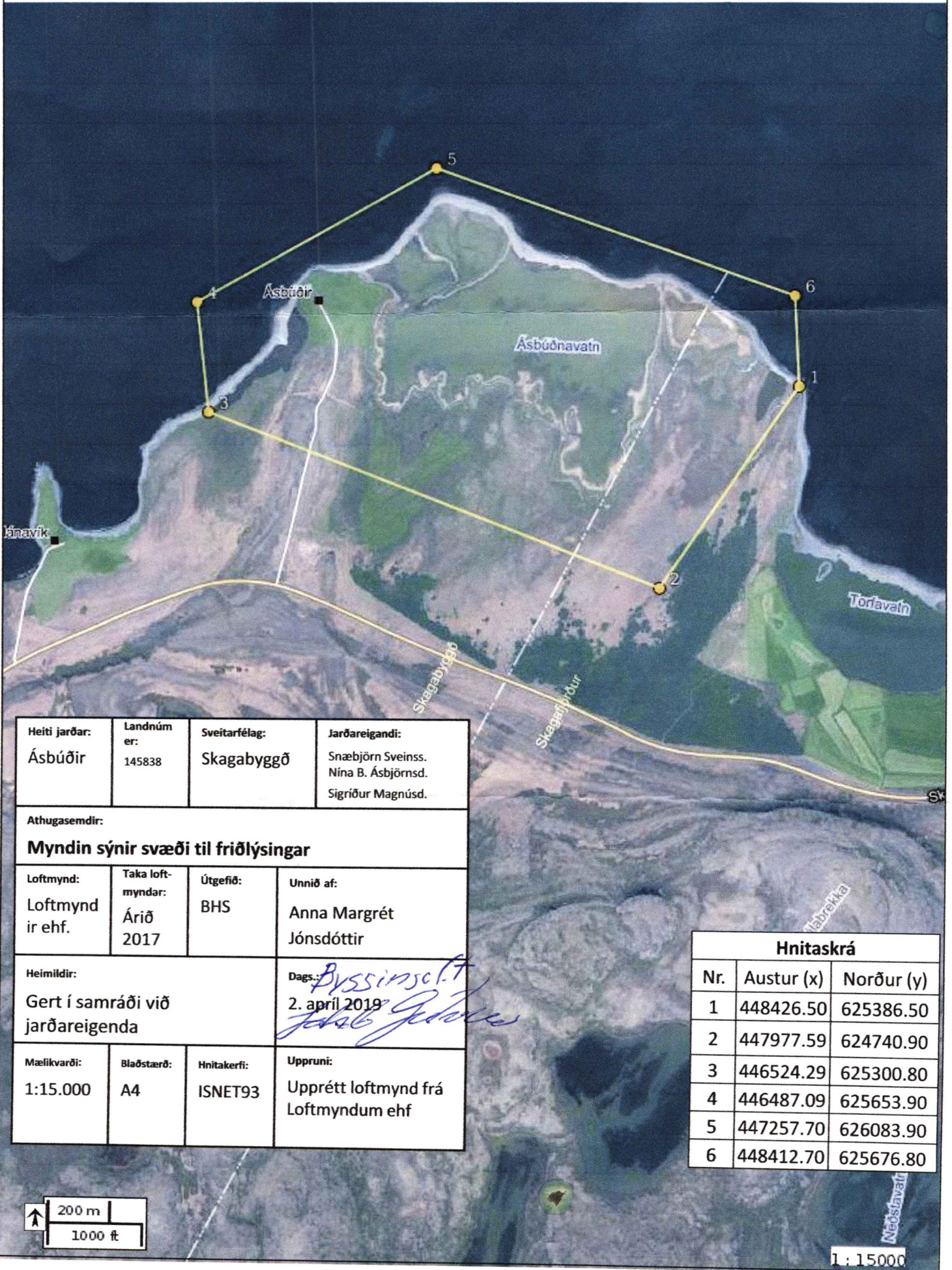
Sýslumaðurinn á Norðurlandi vestra,

Bjarni Stefánsson.

(2019009145

 [Loka glugga](#)

Ásbúðir - Skagabyggð



Heiti jarðar: Ásbúðir	Landnúmer: 145838	Sveitarfélag: Skagabyggð	Jarðareigandi: Snæbjörn Sveinss. Nína B. Ásbjörnsd. Sigríður Magnúsd.
--------------------------	----------------------	-----------------------------	--

Athugasemdir:
Myndin sýnir svæði til friðlýsingar

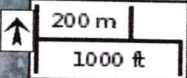
Loftmynd: Loftmyndir ehf.	Taka loftmyndar: Árið 2017	Útgefið: BHS	Unnið af: Anna Margrét Jónsdóttir
------------------------------	-------------------------------	-----------------	--------------------------------------

Heimildir:
Gert í samráði við jarðareigenda

Dags: *Byssimsof.t*
2. apríl 2019
Jóns Jónsson

Mælikvarði: 1:15.000	Blaðstærð: A4	Hnitakerfi: ISNET93	Uppruni: Upprétt loftmynd frá Loftmyndum ehf
-------------------------	------------------	------------------------	---

Hnitaskrá		
Nr.	Austur (x)	Norður (y)
1	448426.50	625386.50
2	447977.59	624740.90
3	446524.29	625300.80
4	446487.09	625653.90
5	447257.70	626083.90
6	448412.70	625676.80



1:15000