



Upplýsingafundur

Stafrænt deiliskipulag

13. febrúar 2025
kl. 15.00-16.00

Skipulagsstofnun
Borgartúni 7b

Ólafur Árnason, Skipulagsstofnun

Opnun fundar

Albert Þorbergsson, Skipulagsstofnun

Innihald stafræns deiliskipulags og yfirferð gagna

Guðrún Lára Sveinsdóttir, Skipulagsstofnun

Innleiðing stafræns deiliskipulags

Umræður

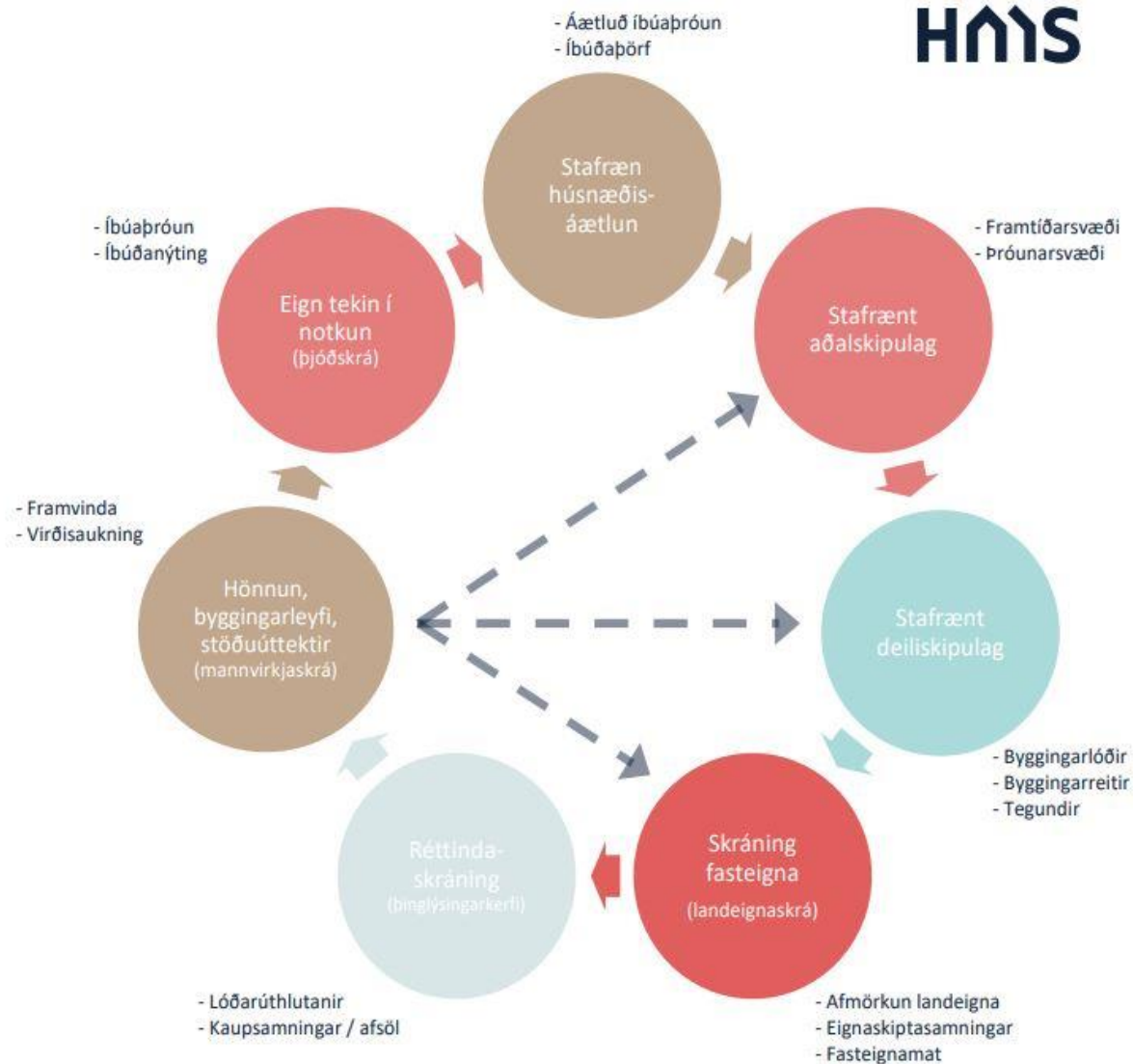


Skipulagsstofnun

Hvernig spilar þetta saman?

Mikilvægt er að samræma upplýsingasöfnun svo gagnist betur í gerð og útgáfu tölfræði um húsnæðismarkað

Einn ferill húsnæðisuppbyggingar kallar á samræmda upplýsingagjöf á öllum stigum mannvirkjagerðar: frá húsnæðisáætlun; í gegnum aðalskipulagsgerð, deiliskipulagsgerð, fasteignaskráningu, og byggingarleyfisumsóknir; að úttektum byggingarstjóra og byggingarfulltrúa þar til húsnæði er fullbúið.

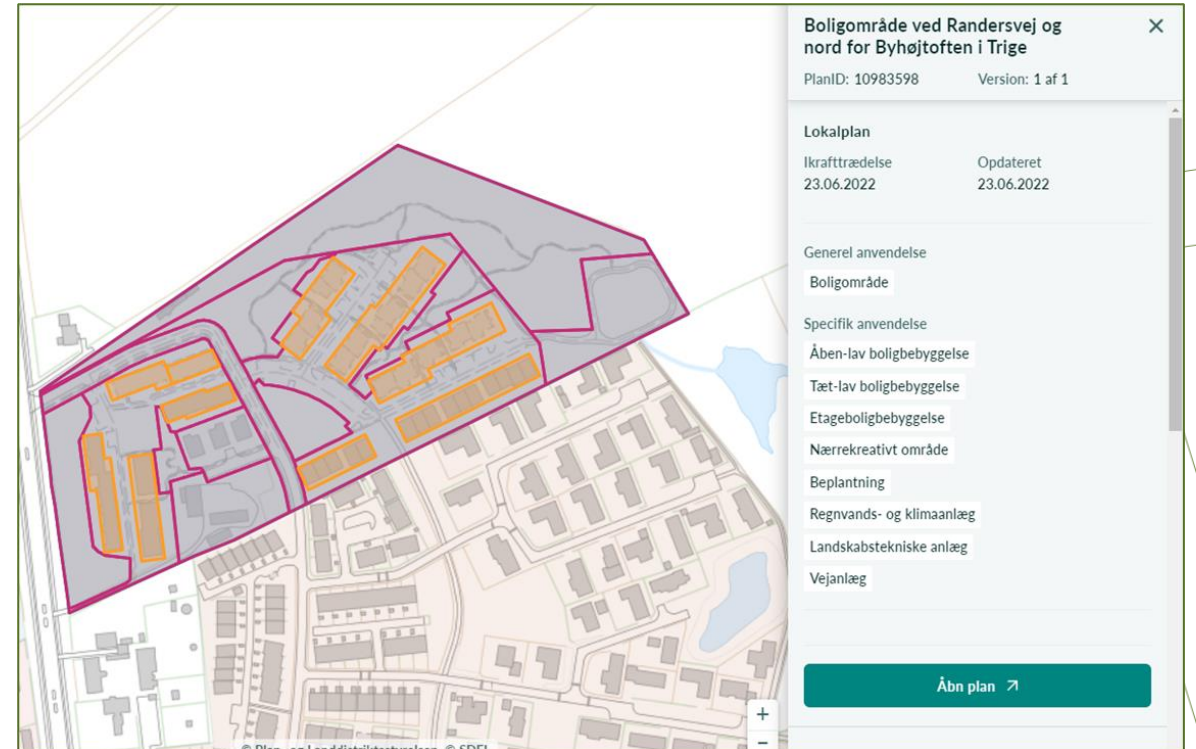


Undirbúningsvinnan, viðmiðagreining, úttekt Alta

- Noregur, 356 sveitarfélög
- Stafrænt skipulag valkvætt, flókin gagnahögun, svipar til hönnunargagna með málsetningum.



- Danmörk, 98 sveitarfélög
- Stafrænt skipulag er skylda, einföld uppbygging, mörg eigindi, viðráðanlegra fyrir fagsamfélagið.





Upplýsingafundur

Stafrænt deiliskipulag

13. febrúar 2025
kl. 15.00-16.00

Skipulagsstofnun
Borgartúni 7b

Ólafur Árnason, Skipulagsstofnun

Opnun fundar

Albert Þorbergsson, Skipulagsstofnun

Innihald stafræns deiliskipulags og yfirferð gagna

Guðrún Lára Sveinsdóttir, Skipulagsstofnun

Innleiðing stafræns deiliskipulags

Umræður



Skipulagsstofnun

- **Í 46. gr. skipulagslaga nr. 123/2010 stendur:**
 - Skipulagsáætlanir skulu unnar á **stafrænu formi** og skilað til Skipulagsstofnunar.
 - Skipulagsstofnun skal gera skipulagsáætlanir **aðgengilegar með stafrænum hætti**.

- **Í 4. gr. skipulagslaga stendur:**
 - Hlutverk Skipulagsstofnunar er m.a. að veita **upplýsingar og leiðbeiningar** um skipulagsmál ...

og einnig ... að taka á móti skipulagsáætlunum og gera þær aðgengilegar öllum með **stafrænum hætti**.

- **Meginmarkmiðið þessa verkefnis er:**
 - Að uppfylla skyldur Skipulagsstofnunar í samræmi við **upplýsingaskyldu, leiðbeiningagerð og ákvæði laga um stafrænt skipulag.**

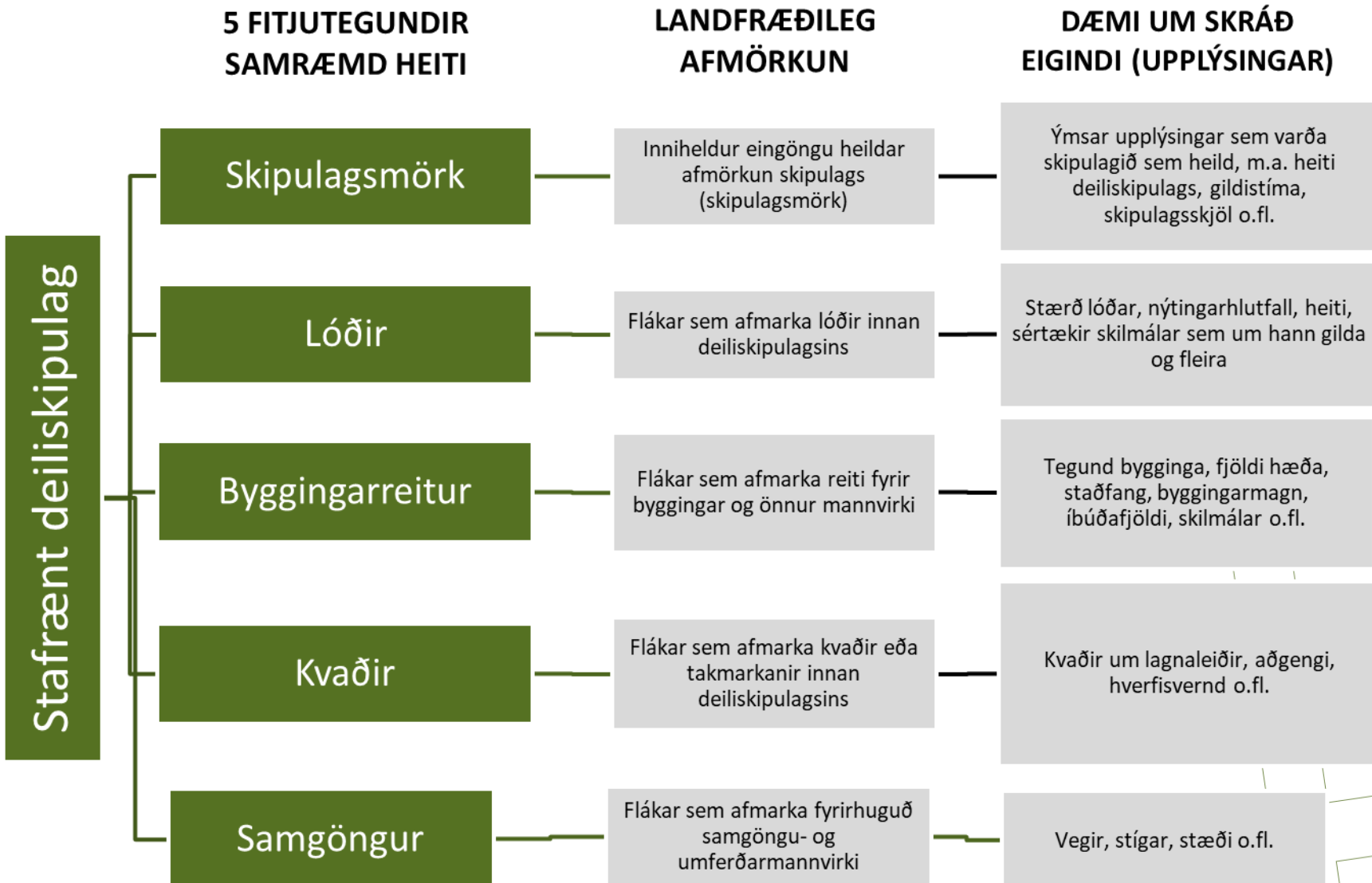
Hvað er stafrænt skipulag?

- Skilgreining í 1.3 gr. skipulagsreglugerðar segir:
- **Stafrænt skipulag: Skipulag á stafrænu formi þar sem öll staðbundin ákvæði eru sett fram sem fitjur með margvíslegar eigindir, þar sem efnisatriði ákvæðanna koma fram.**
- (Pdf, doc, jpg og cad-gögn úr teiknakerfum samræmast ekki þessari skilgreiningu þó þau séu í eðli sínu stafræn gögn.)
- **Ný nálgun og verklag fyrir marga skipulagshönnuði:**
- Gögn eru flutt að hluta úr CAD teiknakerfum yfir í landupplýsingahugbúnað, s.s. QGIS eða ArcGIS.
- **Stafrænt skipulag í gagnagrunni opnar ýmis tækifæri:**
- Skoða skipulagsupplýsingar fyrir stærri svæði og í samhengi við aðrar landupplýsingar.
- Finna svæði með tiltekinni tegund bygginga eða íbúðafjölda og flett upp skilmálum sem gilda.



Auðkenni	Tegund	Staðfang	Hæðir ofanjarðar	Hæðir neðanjarðar	Heildar byggingarmagn
17580	Íbúðarhús	a-mói 6	5	1	2400
17580	Íbúðarhús	a-mói 4	4	1	2600
17580	Íbúðarhús	a-mói 2	5	1	2400
17580	Íbúðarhús	a-mói	4	1	2600

- **Í 5. grein skipulagsreglugerðar er fjallað um deiliskipulag.**
- **Fjölbreytt innihald**, framsetning upplýsinga fer eftir eðli svæða og þeirrar landnýtingar sem er heimiluð.
- **Ekki staðlað útlit** eins og á aðalskipulagsuppdráttum.
- Deiliskipulag er **grundvöllur bygginga- og framkvæmdaleyfa** og má í grófum dráttum flokka þær upplýsingar sem settar eru fram í tvo flokka:
 - **Almannahagsmunir** s.s. fjöldi hæða, íbúðafjöldi, skilmálar um nýtingu o.þ.h. Lykilupplýsingar í stefnumótun og greiningar.
 - **Hönnun** s.s. útlit mannvirkja, litir, landmótun og fleira.
- **Í stafrænu deiliskipulagi** er reynt að forgangsraða með því að draga saman þær helstu upplýsingar sem samkvæmt reglugerð eiga að koma fram í deiliskipulagi og varða **almannahugsmuni**.
- Atriði sem horft er til við yfirferð Skipulagsstofnunar.





Efnisyfirlit

- Skipulag sveitarfélaga
- Umhverfismat framkvæmda
- Umhverfismat áætlana
- Um Skipulagsstofnun**
 - Um stofnunina
 - Saga stofnunarinnar
 - Skipurit
 - Starfsfólk
 - Stefna
 - Lög og reglugerðir
 - Útgefið efni
 - Skipulag og hönnun bæjarrýma
 - Stafrænt skipulag og landupplýsingar**
 - Um Skipulagsgátt
 - Landsskipulag
 - Skipulag haf- og strandsvæða
 - Fylgjast með
 - Fréttir
 - Viðburðir
 - Mál í kynningu

Flytleiðir

- Þjónustusiður

Ísland.is • Skipulagsstofnun

Stafrænt skipulag og landupplýsingar



Skipulagsstofnun heldur utan um þróun og innleiðingu stafræns skipulags og landfræðilegra gagnagrunna um skipulag á haf- og strandsvæðum og mat á umhverfisáhrifum, ásamt þróun og rekstri [Skipulagsgáttar](#), [Skipulagsvefsjár](#) og vefsjáa fyrir stafrænt skipulag.

Hér fyrir neðan má nálgast ýmis skipulagstengd gögn á landupplýsingaformi sem Skipulagsstofnun heldur utan um auk upplýsinga um gögn annarra aðila sem nýtast við skipulagsgerð.

Stafrænt skipulag

Samkvæmt [skipulagslögum](#) skal vinna aðal- og deiliskipulag á stafrænu formi. Það á einnig við um strandsvæðisskipulag samkvæmt [lögum um skipulag haf- og strandsvæða](#). Það felur í sér að skipulagsupprættir eru unnir á samræmdan hátt í landupplýsingakerfi. Stafrænt skipulag er viðbót við önnur hefðbundin skipulagsgögn s.s. upprætti og greinargerðir. Staðfest og undirritað aðal- og deiliskipulag er, líkt og áður, hin endanlega heimild.

Hér má nálgast vefsjár og ýmis landupplýsingagögn ásamt leiðbeiningum um gerð stafræns skipulags:

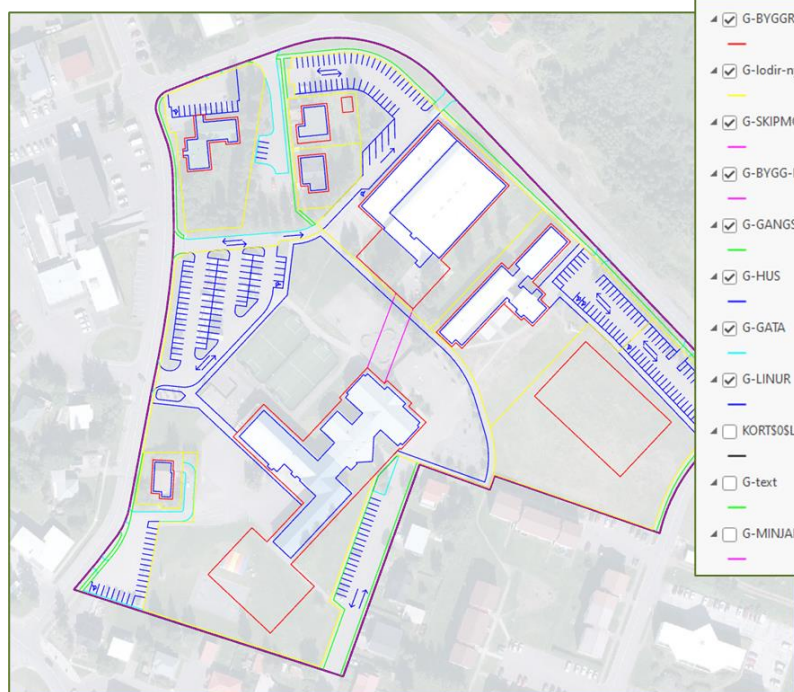
Stafrænt aðalskipulag 

Stafrænt deiliskipulag 

Stafrænt deiliskipulag

- Deiliskipulagssjá þar sem allt stafrænt deiliskipulag verður aðgengilegt til skoðunar og niðurbals er væntanleg. Þar verður einnig hægt að nálgast greinargerðir og upprætti á pdf-formi.
- [Gagnalýsing](#) (pdf) og [leiðbeiningar](#) (pdf) um gerð stafræns deiliskipulags
- [Sniðmát fyrir gerð stafræns deiliskipulags](#) (ArcGIS - .gdb)
- [Sniðmát fyrir gerð stafræns deiliskipulags](#) (Qgis - .gpkg)
- [WMS](#) – WFS vefþjónustur

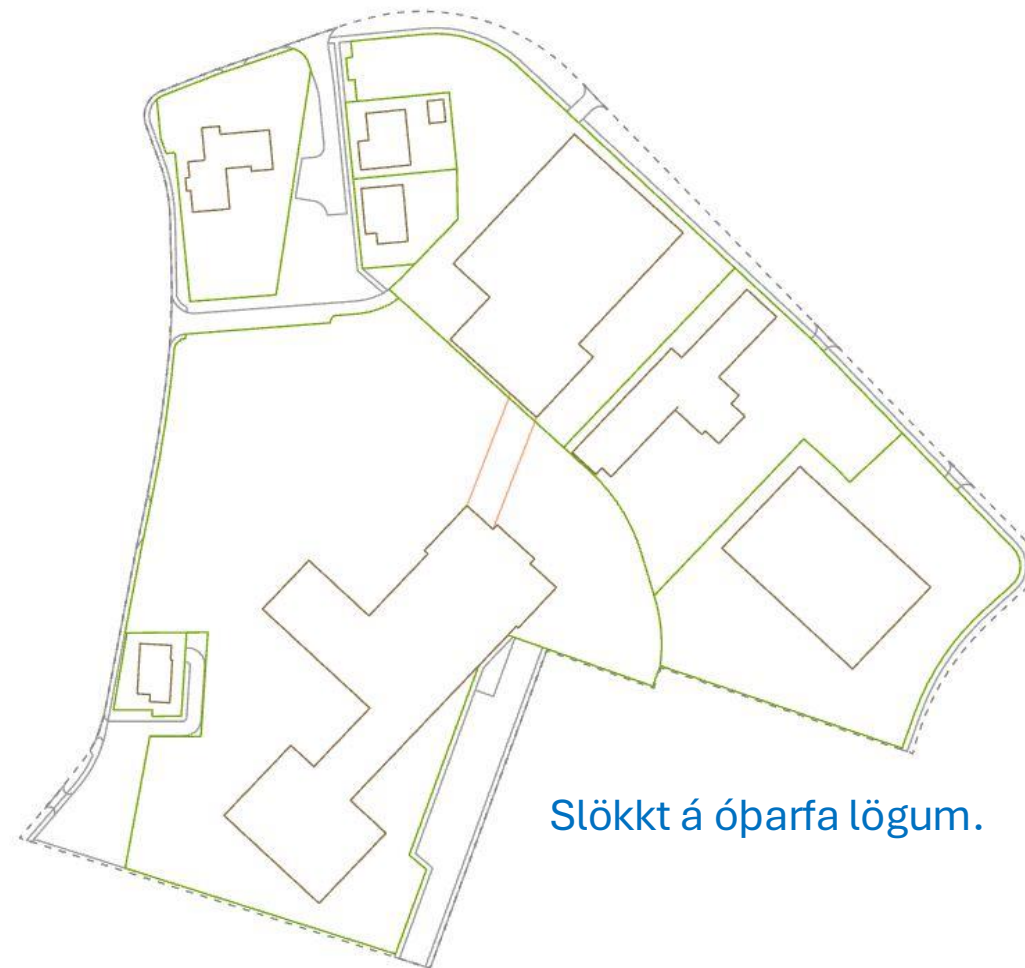
[Almennar upplýsingar um deiliskipulag](#)



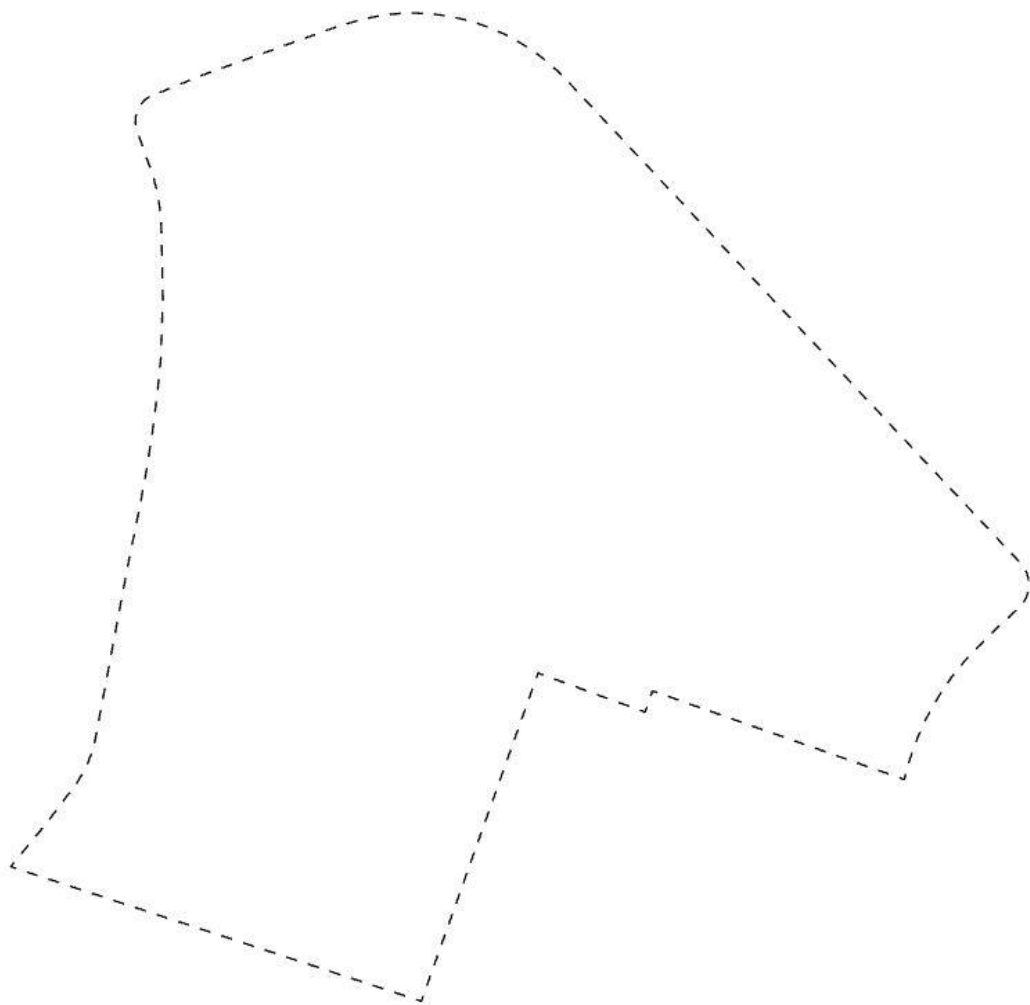
- G-BYGGREIT
- G-lodir-nytt
- G-SKIPMORK
- G-BYGG-NEDANJARDAR
- G-GANGSTETT
- G-HUS
- G-GATA
- G-LINUR
- KORTSOSLevel 33
- G-text
- G-MINJAR

G-HUS - <empty>	
OID	11
Entity	LWPolyline
Handle	12B
Layer	G-HUS
LyrFrzn	0
LyrOn	1
Color	5
Linetype	Continuous
Elevation	0
LineWt	25
RefName	
DocUpdate	27.11.2023 14:13:53
DocId	4.483480e+18

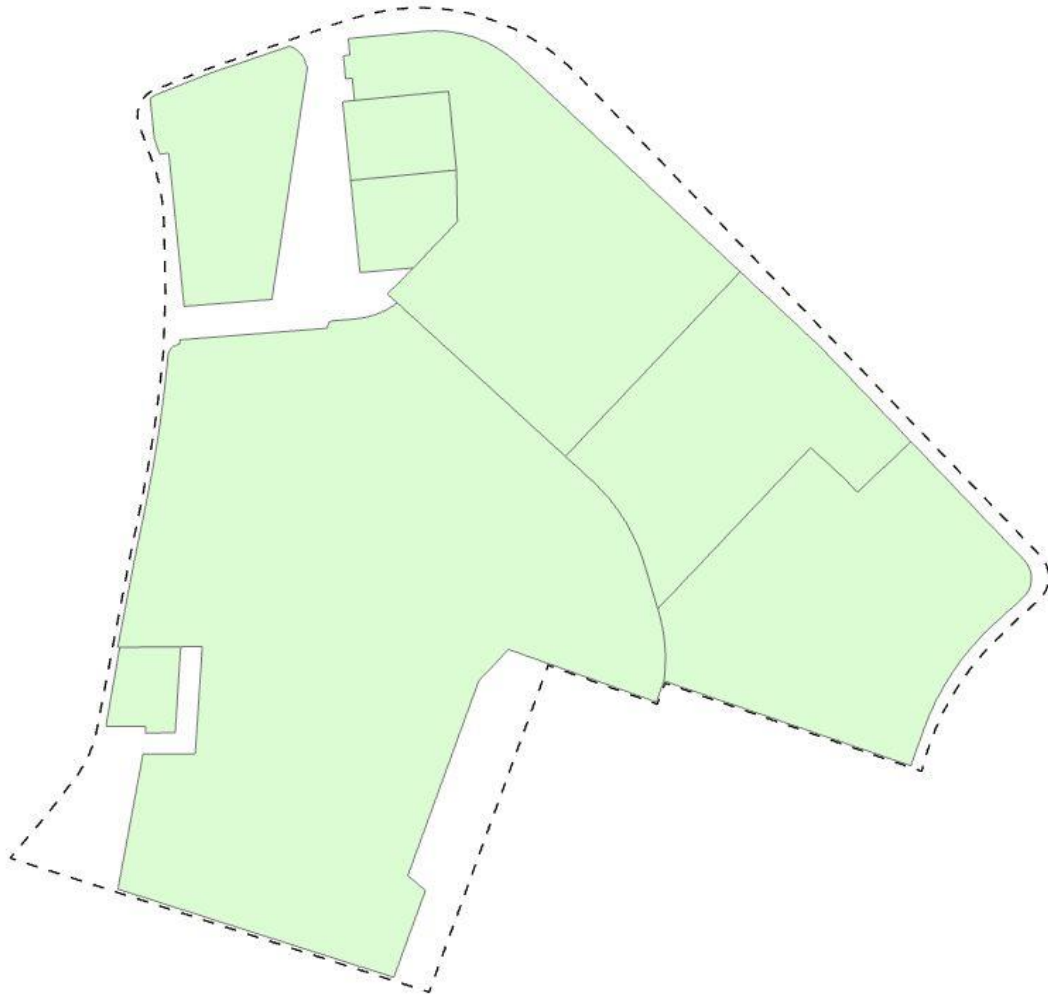
Mikilvægt að nota skýr og skiljanleg layer-heiti í CAD.




Slökkt á óparfa lögum.



Auðkenni	18519
Skipulagsnúmer	18519
Málsmeðferð	DSK
Málsnúmer	202211060
Skipulagsstig	Deiliskipulag
Fyrirmæli	Skipulagslög nr. 123/2010, skipulagsreglugerð nr. 90/2013.
heiti	Deiliskipulag skólasvæðis á Húsavík
Sveitarfélag	Norðurþing
Sveitarfélagsnúmer	6100
Skipulagsskjöl	https://skipulagsaetlanir.skipulagsstofnun.is/skipulagvefur/display.aspx?numer=18519
Gildir frá	6.9.2023
Gildir til	<Null>



Auðkenni	18519
Skipulagsnúmer	18519
Lóðarstærð	20515
Nýtingarhlutfall	0,4
Landnúmer	150654
Heiti lóðar	Borgarhólsskóli
Skilmálar	<Null>
Mælikvarði	1:1000
Gildir frá	6.9.2023
Gildir til	<Null>






Skipulagsnúmer	18519
Auðkenni	18519
Tegund	Samfélagsþjónusta
Bilageymsla í kjallara	Nei
Staðfang	Stórigarður 12
Hæðir ofanjarðar	3
Hæðir neðanjarðar	1
Heildar byggingarmagn	5600
Byggingarmagn ofanjarðar	<Null>
Byggingarmagn neðanjarðar	<Null>
Núverandi byggingarmagn	0
Heimilað niðurnif	<Null>
Fjöldi íbúða	0
Fjöldi gistirúma	0
Skilmálar	Innan byggingarreits er heimilt að byggja 3 hæða byggingu auk kjallara og er hámarks grunnflötur 1.400 m ³ og hámarks byggingarmagn 5.600 m ² .
Lýsing	<Null>
Mælikvarði	1:1000
Gildir til	<Null>
Gildir frá	6.9.2023




Auðkenni	18519
Skipulagsnúmer	18519
Tegund kvaðar	Lagnaleið
Skilmálar	Kvöð um lagnaleið fyrir stofnlögn fráveitu.
Lýsing	<Null>
Mælikvarði	1:1000
Gildir frá	6.9.2023
Gildir til	<Null>





Auðkenni	18519
Skipulagsnúmer	18519
Tegund	Bílastæði
Skilmálar	<Null>
Lýsing	<Null>
Mælikvarði	1:1000
Gildir frá	6.9.2023
Gildir til	<Null>






- Fyrsta útgáfa með einföldu sniði.
- Mögulegt að auka flækjustigið síðar með fleiri fitjutegundum og ítarlegri skráningu eiginda.

- Gögnum skal skilað til Skipulagsstofnunar:
- Í viðurkenndu hnitakerfi (t.d. ISN93).
- Á GIS-gagnaformi (t.d. gdb/.gpkg).

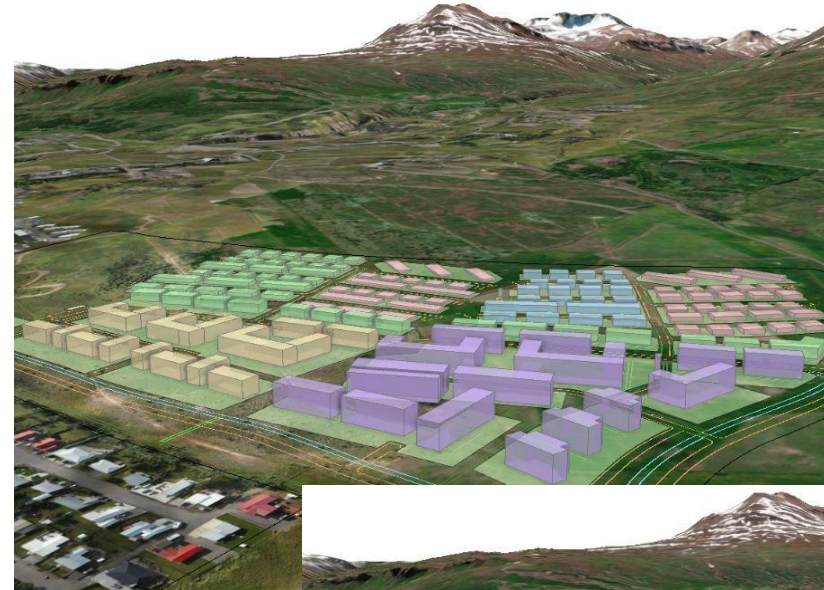
Sjá nánar í gagnalýsingu og leiðbeiningum.



- **Stafrænt deiliskipulag kemur ekki í staðinn fyrir hefðbundna skipulagsuppdrætti og greinargerðir.**



- **Meginmarkmiðið þessa verkefnis er:**
- **Að uppfylla skyldur Skipulagsstofnunar í samræmi við upplýsingaskyldu, leiðbeiningagerð og ákvæði laga um stafrænt skipulag.**
- Aukin gæði gagna, samræmd vinnubrögð og framsetning, miðlægur gagnagrunnur þar sem gögn eru vistuð á einum stað með helstu upplýsingum.
- Betri heildaryfirsýn fyrir allt landið, tengingar við önnur gögn, frekari greiningar.
- Betra aðgengi að upplýsingum fyrir almenning og sérfræðinga.



- Kennslumyndbönd og leiðbeiningar sem sýna dæmi um verklag við að koma gögnum úr CAD í GIS. Svör við helstu spurningum.
- Norsk lausn sem virkar með Autodesk, aðlöguð að íslenskum aðstæðum. Verður kynnt fljótlega.
- Hugsanleg námskeið í GIS og stafrænu skipulagi.





Upplýsingafundur

Stafrænt deiliskipulag

13. febrúar 2025
kl. 15.00-16.00

Skipulagsstofnun
Borgartúni 7b

Ólafur Árnason, Skipulagsstofnun

Opnun fundar

Albert Þorbergsson, Skipulagsstofnun

Innihald stafræns deiliskipulags og yfirferð gagna

Guðrún Lára Sveinsdóttir, Skipulagsstofnun

Innleiðing stafræns deiliskipulags

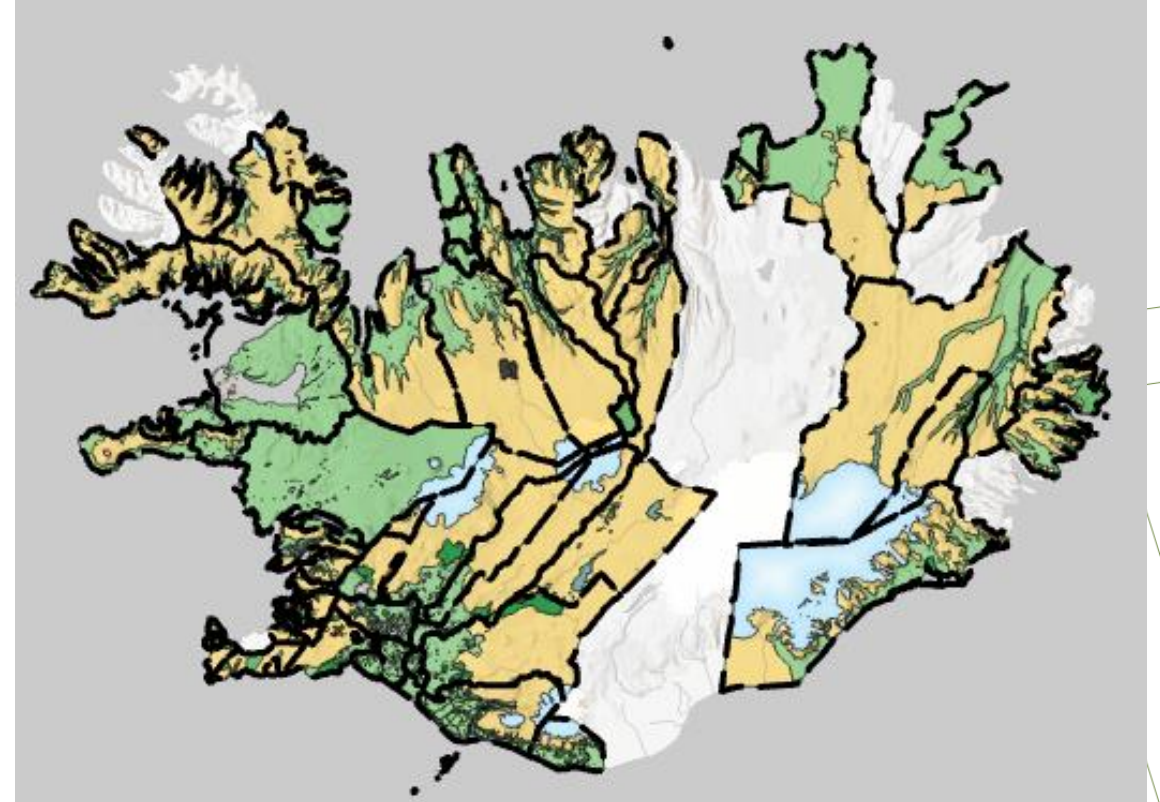
Umræður



Skipulagsstofnun

- **1. janúar 2020**
 - Lagaákvæði tók gildi
- **2020-2021**
 - Uppteiknun á nýlegum aðalskipulagsáætlunum
- **1. nóvember 2021**
 - Gagnalýsing og leiðbeiningar fyrir gerð stafræns aðalskipulags
- **1. desember 2022**
 - Aðalskipulagssjá opnuð
 - Birtir aðalskipulagsáætlanir sem til eru á stafrænu formi
- **1. janúar 2023**
 - Farið fram á stafræn skil við staðfestingu á aðalskipulagi og breytingum á því sem hefjast eftir 1. janúar 2023
 - Breytingar sem hófust fyrir 1. janúar 2023 undanskildar
- **1. júní 2023**
 - Farið fram á stafræn skil fyrir allar aðalskipulagsáætlanir

- **27** aðalskipulagsáætlanir komnar á stafrænt form



www.skipulag.is

■ 10. desember 2024

- Gagnalýsing og leiðbeiningar fyrir gerð stafræns deiliskipulags

■ 1. janúar 2025

- Ákvæði skipulagslaga tók gildi

■ 1. júní 2025

- Farið fram á stafræn skil fyrir **nýtt deiliskipulag** sem berst til yfirferðar skv. 42. gr. skipulagslaga
- Farið fram á stafræn skil fyrir breytingar á deiliskipulagi, verulegar og óverulegar, sem til er á stafrænu formi
- Að svo stöddu verður **ekki** farið fram á stafræn skil fyrir breytingar á deiliskipulagi, verulegar og óverulegar, sem ekki er til á stafrænu formi

Skipulagsstofnun tekur fagnandi við deiliskipulagi sem verður skilað á stafrænu formi fyrir þessa dagsetningu

Eftir sem áður ber að skila deiliskipulagsgögnum á pappír til vörslu og birtingar í Skipulagsvefsjá

Umræður



Skipulagsstofnun