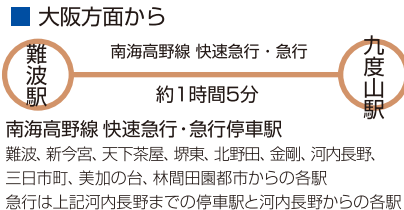


高野参詣道町石道 九度山駅(九度山町)～上古沢駅(九度山町)

聖地高野山への表参道である町石道は、弘法大師空海が高野山を開山して以来、信仰の道とされてきました。その道しるべとして建てられたのが町石で、高さ3メートルを超す五輪塔形の石柱が、根本大塔を起点として慈尊院まで180基、弘法大師御廟まで36基建てられています。その8割以上が鎌倉時代に建立されたもので、今なお昔の面影を残しています。かつては町石ひとつひとつに礼拝して登ったと言われる町石道ですが、現在は道も整備され、180の町石を数えながらハイキング気分で歩けるコースになっています。

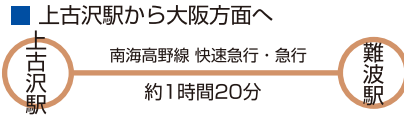
スタート地点までのアクセス

大阪方面からは、南海高野線「難波駅」を起点に高野山極楽橋行き快速急行または急行を利用して「九度山駅」へ。(一部高野下止めの列車もございます) 和歌山方面からは、JR和歌山線を利用のうえ「橋本駅」で南海高野線に乗り換え九度山駅へ。



お帰りは

南海高野線「上古沢駅」でゴールし、快速急行または急行を利用して大阪方面へ。和歌山方面へは、「橋本駅」で南海高野線からJR和歌山線に乗り換えとなります。



標準の歩行記録 (参考行程:見学時間等を含む)

南海九度山駅	真田庵	慈尊院	丹生官省符神社
10:00	10:08	10:20	11:10
(弘法大師母公ゆかりの名刹をゆっくり見学)			
	展望台	雨引山分岐	六本杉
	12:00	12:40	13:45
(勝利寺にも立ち寄り)(展望台で昼食)			
	丹生都比売神社	六本杉	古峠
	14:05	14:25	16:15
(丹生都比売神社をじっくり見学)			

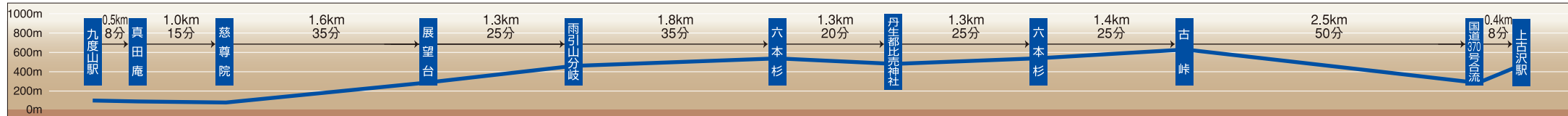
沿道の花ごよみ

丹生都比売神社 サクラ…見頃 4月上旬～中旬
真田庵 ボタン…見頃 4月下旬
沿道一帯 紅葉…見頃 11月中旬
花の見頃は年により異なる場合があります。

南海高野線 九度山駅(九度山町)～上古沢駅(九度山町)

歩行距離 13.1 km
標準歩行時間 4時間 06分 (六本杉～丹生都比売神社間往復)
標準所要時間 6時間 15分 (六本杉～丹生都比売神社間往復)

※歩行速度により所要時間は異なります。目安として参考にして下さい。(標準歩行時間は、健脚の成人男性が歩いた際の時間です。)



ひとくちメモ

● 町石道の歩き方

- 途中の上古沢駅で分割して2回に分けて歩く
このマップで紹介している通り、慈尊院から古峠までを歩き、古峠から南海上古沢駅へと下ります。日を改めて、上古沢駅から古峠へ登り、町石道を大門、壇上伽藍へと歩きます。この場合、途中丹生都比売神社等と組み合わせて歩くことができます。また、古峠から町石道を笠木峠まで歩き、笠木峠から上古沢駅へ抜けるコースをとることも出来ます。
- 一気に町石道を登る
古峠又は笠木峠から上古沢駅に抜けることなく、九度山駅から高野山まで一気に抜ける方法です。この場合、歩行距離は約20km、所要時間は7時間～8時間かかりますので、健脚向きと言えるでしょう。
- 慈尊院から丹生都比売神社まで歩きます
JR和歌山線笠田駅～丹生都比売神社は、コミュニティバスがあり、約30分です。コミュニティバスは日に5本ですので、ご注意ください。

凡例

- 町石
- 見晴らしポイント
- お手洗
- 公衆電話
- 自販機
- 休憩所
- 土産販売所
- 交番
- 朝日・夕陽100選
- スタンプ
- 道標

丹生都比売神社からは、来た道を六本杉まで戻るか、八町坂を通過して二ツ鳥居方面(1.4km・約25分)へ進む二通りのコースが選べます。町石を巡るのならば、六本杉まで戻ってください。

街道マップ「町石道 九度山駅～上古沢駅」

上古沢駅～壇上伽藍(P6)