「和歌山県だから出来る事！」

和歌山ならではのロケーション

（滝を貸切って撮れちゃいます【かつらぎ町】）

金剛の滝（かつらぎ町）

- 名称：***金剛の滝（かつらぎ町）***
- 住所：かつらぎ町新子256－1
- 概要：有田川上流にかかる落差15m・高さ20mの本流瀑。昭和28年の大水害時、山崩れにより堰き止められた有田川を切り開いてできた滝。滝つぼには珍しい野猿があります。
- 撮影時間：要相談
- 管理者　：かつらぎ町役場
- アクセス：京奈和自動車道「かつらぎ西ＩＣ」より車で約55分、近隣に宿泊施設あり

「和歌山県だから出来る事！」

和歌山ならではのロケーション

（約48ヘクタールの広大な磯場で撮れちゃいます【串本町】）

須江崎（串本町）

- 名称：***須江崎（すえざき）（串本町）***
  住所：串本町大島（須江崎）
- 概要：磯場までの細い道を抜けると、太平洋をバックに約48ヘクタールの広大な磯場が広がる。真南に尽きだした磯場からのロケーションは圧巻！！ミュージックビデオの撮影やアクション等音を出すことも気にせず撮影が可能です。
- 撮影時間　要相談
- 問合せ：串本町産業課
  吉野熊野国立公園管理事務所（環境省）
- アクセス：ＪＲ串本駅から車で約20分



「和歌山県だから出来る事！」

和歌山ならではのロケーション

（自然の偉大を感じる奇岩で撮れちゃいます【串本町】）

橋杭岩（串本町）

- 名称：***橋杭岩（はしぐいいわ）（串本町）***
  住所：串本町鬮野川1549-8
- 概要：和歌山県を代表する景勝地の一つ「橋杭岩」。大小40もの岩が約８５０ｍにもわたって立ち並び、海の干満によって景色が変わります。ミュージックビデオや映画・ＴＶ等アクションシーンにも最適。
- 撮影実績：三浦大知さんMV「Darkest before down」
  エルメス「RADIO HERMES」
- 撮影時間　要相談
- 問合せ：串本町産業課
  吉野熊野国立公園管理事務所（環境省）
- アクセス：ＪＲ串本駅から車で約５分

「和歌山県だから出来る事！」

和歌山ならではのロケーション

（夕日が美しい砂浜で撮れちゃいます【串本町】）

上浦海岸（串本町）

- 名称：***上浦海岸（かみうら）（串本町）***
  住所：串本町串本
- 概要：テトラポット等人工物がない真西に向いた海岸（砂浜）の為、夕日が最高に綺麗。また程よい波もある為、サーフィンやウィンドサーフィンも行える。海水浴場ではないため、一般客が少ない。また車道から見えづらい場所なので、非常に撮影がしやすい。
- 時間：要相談
- 問合せ：串本町産業課
- アクセス：ＪＲ串本駅から約５分
- 撮影実績：2020公開　映画「ぐらんぶる」等

「和歌山県だから出来る事！」

和歌山ならではのロケーション

（約4㎞に渡る広大な浜辺で撮れちゃいます【新宮市】）

王子ヶ浜（新宮市）



- 名称：**王子ヶ浜（おうじがはま）（新宮市）**
  住所：新宮市王子町
  【約４ｋｍ続く弓なりの海岸線】
- 概要：真南にのびるテトラポット等波除がない約4㎞の海岸。熊野古道では数少ない浜辺を歩く古道とされる。毎年2月6日に行われるお燈祭（神事）の一環として、早朝に海で身を清める「潮ごり」が行われる。また、アカウミガメの産卵地としても知れており、海から昇る「朝日」が非常に美しい。
- 主な撮影ジャンル：ドキュメンタリー・ドラマ系など
- アクセス：ＪＲ新宮駅から車で約10分
- 管理者：和歌山県・熊野自然保護官事務所（環境省）
- 時間：応相談

王子ヶ浜での
早朝禊ぎの様子
（御燈祭り）

「和歌山県だから出来る事！」

和歌山ならではのロケーション
（自然が作り出した南紀随一の大峡谷【新宮市】）

瀞　峡（和歌山県・三重県・奈良県）

- 名称：**瀞峡（どろきょう）和歌山県・三重県・奈良県**
  住所：奈良県十津川村神下田戸405
- 概要：吉野熊野国立公園内の３県にまたがる国特別名勝。日本有数の多雨地帯大台ヶ原を源流としている為、水量が多く急流によって削られ出来た渓谷。断崖絶壁や非常に大きな岩々を目の当たりにできる
- 主な撮影ジャンル：紀行モノ・アクション系など
- アクセス：ＪＲ新宮駅から車で50分
- 問合せ：熊野観光開発（株）志古営業所（ジェット船）
- 管理者：熊野自然保護官事務所（環境省）

「和歌山県だから出来る事！」

和歌山県ならではのロケーション

（神秘の島？で撮れちゃいます！　【那智勝浦町】）

【熊野信仰と深く関わる那智湾に浮かぶ神秘の島】

弁財天 が祭られた 弁天島（那智勝浦町）

- 名称：*弁天島（那智勝浦町）*
- 所在地：那智勝浦町大字勝浦字弁天島
  ※ JR紀伊勝浦駅からは車で約５分
- 面積：１,７３５㎡
- 土地所有者：那智勝浦町役場
  ※窓口：観光企画課 TEL0735-52-2131
- 場所：那智湾に浮かぶ島
  ※干潮時には歩いて渡れます
- 設備等：海岸沿いに駐車可能
- 概　要：古来熊野では海の彼方に理想郷があると信じられており、渡海が行われてました。その渡海が行われていた那智湾に浮かぶ神秘の島。**那智の滝**も眺望できます。
- その他：**映画ロケ実績あり！**



「和歌山県だから出来る事！」

和歌山ならではのロケーション

（最大の湿原？で撮れちゃいます【日高町】）

阿尾湿地（日高町）

- 名称：***阿尾湿地（あおしっち）（日高町）***
  ※煙樹海岸県立自然公園
- 概要： 約15ヘクタールを有する淡水と海水が混在する潟湖（せきこ）で、ヨシ原が広がる県内最大の湿地。アオヤンマなどのトンボ類が数多く生息している。野鳥観察小屋、遊歩道等も整備されている。
- 撮影時間：要相談
- 撮影料金：無料
- 管理者：和歌山県
  ※潟湖（せきこ）・・砂の土壌により外海から隔てられた地形の事

「和歌山県だから出来る事！」

和歌山ならではのロケーション

（北欧の森？で撮れちゃいます【白浜町」】）

（平草原公園（白浜町）

- 名称：平草原公園（白浜町）
- 住所：西牟婁郡白浜町2054-1
- 概要：北欧の森？を彷彿するような木々が生い茂る風景。公園内への車両乗入れも可能な利便性。
  参考作品：オリンパスCM・宮崎あおいさん出演「私の写真は、私の今だ。海に着く編」
  https://www.youtube.com/watch?v=AAxdoxaYWG0
  参考作品：クラシエCM 高橋一生さん出演「クラシエ ヒマワリシャンプー」
- 撮影時間：要相談
- 管理者　：白浜町観光課

「和歌山県だから出来る事！PART⑧」

和歌山ならではのロケーション
（断崖絶壁？で撮れちゃいます【白浜町】）

- 名称：千畳敷周辺奇岩エリア（白浜町）
- 住所：西牟婁郡白浜町
- 概要：真西向きに広がる断崖絶壁の奇岩エリア。
  畳を千枚広げられるぐらいの広い岩肌の断崖。
  壮大な海の風景や月のクレーターのような雰
  囲気が撮影出来る。
  参考作品：映画「大奥」等やCMで実績多数。
- 撮影時間：要相談
- 管理者　：白浜町観光課

「和歌山県だから出来る事！」

和歌山ならではのロケーション

（洞窟で撮れちゃいます【白浜町】）

（志原海岸 鳥毛洞窟（白浜町）

- 名称：志原海岸 鳥毛洞窟（白浜町）
- 住所：白浜町日置2039-7（道の駅の住所）
- 概要：南紀熊野ジオパーク内の洞窟。太平洋の荒波が削りだした荒々しい自然の台地が広がり、その奥には干潮の時しか辿り着けない巨大な海蝕洞「鳥洞窟」がぽっかりと口を開けている。
- 撮影時間　：要相談
- 管理者　　：白浜町観光課

「和歌山県だから出来る事！」

和歌山ならではのロケーション

（樹海？果てしなく続く浜？が撮れちゃいます【美浜町】）

煙樹ヶ浜（えんじゅがはま）＆大松林（美浜町）

- 名称：*煙樹ヶ浜＆大松林（美浜町）*
- 概要： 紀伊半島の最西端。東西に約4.5㎞に渡り延びる浜と近畿最大の規模を誇る大松林が圧巻。海に沈む夕日は見応えあり！
- 撮影時間：要相談
- 撮影料金：無料
- 管理者：和歌山県　美浜町
- 主な撮影実績
  映画：「ソワレ」等
- その他：大松林、キャンプ場隣接

「和歌山県だから出来る事！」

和歌山ならではのロケーション

高原？で撮れちゃいます【有田川町・紀美野町】）

生石高原（紀美野町＆有田川町）

- 名称：***生石高原【おいしこうげん】***
  県立自然公園（紀美野町＆有田川町）
- 住所：紀美野町中田899-29
- 概要：和歌山県の北部を東西方向に走る長峰山脈にある関西屈指の高原。標高 870mの生石ヶ峰を中心に面積は約 8.9㎢。秋のススキは圧巻。
- 撮影時間：要相談
- 管理者　：和歌山県・紀美野町産業課・有田川町商工観光課

「和歌山県だから出来る事！」

和歌山ならではのロケーション

（美しい海岸美＆道の占有し撮影できます【由良町】）

（白崎海洋公園（由良町）

- 名称：白崎海洋公園（由良町）
- 住所：日高郡由良町大引960-1
- 概要：石灰岩で出来た日本でも珍しい半島？エーゲ海のような美しい海岸美を背景に道（私道）を占有し撮影が可能。ドラマ・スチール撮影実績有。
- 撮影時間：要相談
- 管理者　：由良町産業建設課