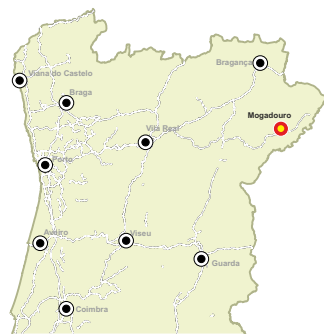
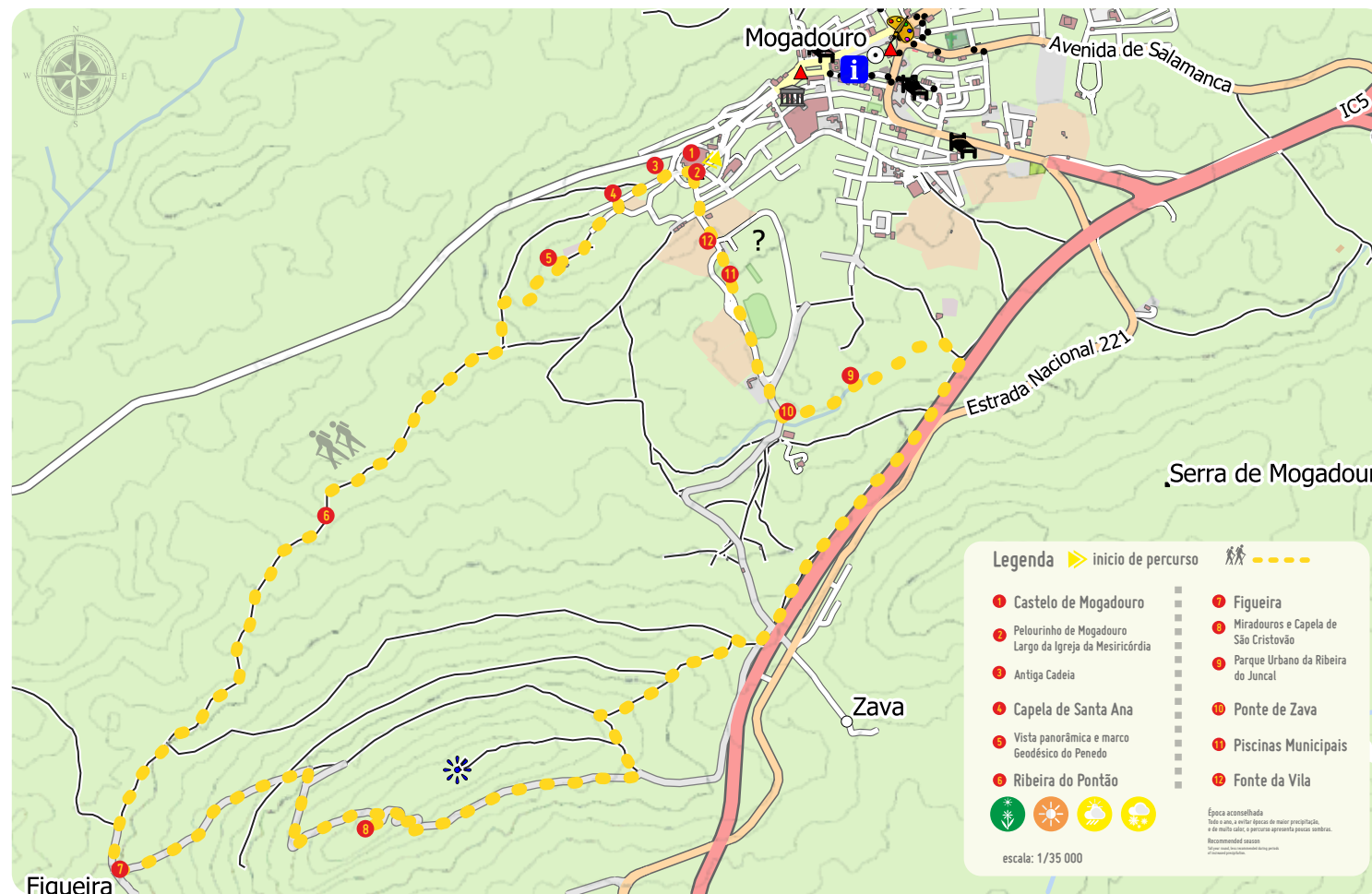


Ficha técnica

Nome do Percurso | Name
 PRI - Trilho de São Cristovão
 Localização | Location
 Mogadouro
 Tipo | Classification
 Pequena Rota | Small Route
 Âmbito do Percurso | Type
 Histórico | Paisagístico | Cultural
 Historic | Landscape | Cultural
 Ponto de Partida | Starting
 Largo da Igreja da Misericórdia
 Cota Máxima Atingida |
 Maximum Height attained
 São Cristovão - 908 metros
 Entidade Promotora | Promoter
 Município de Mogadouro



● Ponto de Início | Starting
 GPS: 41°20'16.7"N 6°43'12.7"W // 41.337961, -6.720189



Contactos

Município de Mogadouro.....+351 279 340 100
 Municipality of Mogadouro
 Bombeiros.....+351 279 340 020
 Firefighters
 Centro de Saúde.....+351 279 340 300
 Health Centre
 SOS.....112
 GNR.....+351 279 340 210
 Police
 Ass. de Mun. Douro Superior.....+351 279 200 740
 Association of Municipalities Douro Superior

Sistema MIDE

11 km	4h 30m	CIRCULAR	+/- 399 m
Adversidade do meio ambiental adversity	Orientação Orientation	Tipo de piso type of ground	Esforço físico physical effort
1	1	2	2

Marcação do percurso pedestre | Sign-posting

Direção Correta Right way	
Direção Errada Wrong way	
Direção Esquerda Turn Left	
Direção Direita Turn Right	



Regulamento | Regulations

- ❶ Não saia do percurso marcado e sinalizado. Preste atenção às marcações. Do not stray from the marked and signed trail. Pay attention to the trail markers.
- ❶ Evite fazer ruídos e barulhos. Do not make loud noises.
- ❶ Respeite a propriedade privada. Feche portões e cancelas. Respect private property. Close all gates behind you.
- ❶ Não abandone o lixo, leve-o até ao respectivo local de recolha. Do not leave litter, deposit it in the respective collection points.
- ❶ Deixe a Natureza intacta. Não recolha plantas, animais ou rochas. Leave nature intact. Do not remove plants, animals or rocks.
- ❶ Faça fogo apenas nos locais destinados para o efeito. Only light fires in locations specifically designated for this purpose.
- ❶ Evite andar sozinho na montanha. Leve água consigo. Avoid walking alone in the mountains. Take water with you.
- ❶ Guarde o máximo cuidado nos dias de nevoeiro e de neve. Take special care in foggy and snowy days.

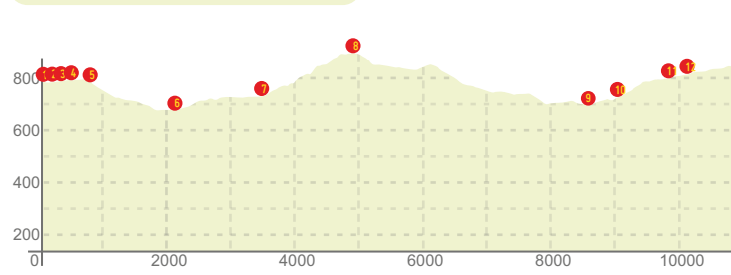
Descrição do Percurso

O percurso pedestre, Trilho de São Cristovão, faz parte da Rede de Percursos Pedestres do Concelho de Mogadouro. Tem aproximadamente 11 km, é circular e tem início no Largo da Igreja da Misericórdia, em Mogadouro. Logo aqui a riqueza patrimonial é imensa, temos o Castelo, a Igreja da Misericórdia, o Pelourinho e do, lado oposto, a Igreja Matriz. Percorrendo as ruas da vila, chega-se junto da Capela de Santa Ana e, dali, tem-se uma panorâmica sobre uma vasta área que constitui um mosaico de cores e formas, que vai variando segundo as estações do ano. Começa-se a descer para junto da ribeira do



Pontão, passando pelos campos de cultivo de cereais até ao pequeno bosque ribeirinho, onde o verde é mais intenso. Segue-se até à aldeia de Figueira, onde será prudente descansar um pouco antes de iniciar a subida. Subindo ao Miradouro de São Cristóvão, no alto da serra da Figueira, goza-se de uma vista privilegiada sobre a vila, e pode ainda observar as serras do Reboredo, Bornes e Nogueira, bem como o Planalto Mirandês. A descida, pelo lado este, é tranquila e permite desfrutar mais da paisagem. Ao chegar ao Parque Urbano da Ribeira do Juncal, aguarda-

Perfil do Percurso/Trail Profile



Description

The pedestrian route, Trilho de São Cristovão, is part of the Pedestrian Path Network of the County of Mogadouro. It is approximately 11 km long, it is circular and it begins in the Misericórdia Church Square, in Mogadouro. Soon the rich heritage is widened by the Castle, the Misericórdia Church, the Pillory and on the opposite side the Main Church. Walking through



the streets of the villa you will arrive at the Chapel of Santa Ana and from there you will have a panoramic view over a vast area that reminds a mosaic of colors and shapes which varies according to the seasons. It begins to descend towards the stream of the Pontão, passing through the fields of cereal until we reach the small riverside forest where the



green is more intense. We go to the village of Figueira, where it will be prudent to rest a little before starting the ascent. Climbing to the viewpoint of São Cristóvão on the top of the Serra da Figueira, you can enjoy from a privileged view over the village and you can also see the mountains of Reboredo, Bornes and Nogueira, as well as the Mirandese plateau. The descent, on the east side, is quiet and allows you to enjoy the scenery. Arriving at the Urban Park of Ribeira do Juncal, you will find a very pleasant space to take a short break and enjoy the park. The "Door" of the Terra Fria Transmontana Route allows you to get some additional information about the places to visit. Our route finishes later after we climb the avenue next to the municipal swimming pools, passing through the Fountain of the Villa, made of stone, whose water is tasted by all and quickly we find ourselves in Misericórdia Square, where this route has began.

