


A ROTA DA FONTE DO GIL é um percurso circular situado na aldeia de Carviçais, com início na praça da Igreja, que se desenrola por caminhos de elevado teor histórico e cultural.

Ao longo do trajeto destaque para a passagem por locais emblemáticos como a Igreja Matriz, Capela de Santo Cristo, a Capela de Santa Bárbara, a Calçada da Fonte do Gil, a Fonte do Gil apelidada de “a fonte dos namorados”, as Escadas de Carcavão, a Canelhinha do Fogo, as Minas do Lagar Velho (minas de Volfrâmio atualmente desativadas), a Fraga da Raposa e a Fraga dos Pelames. Esta é uma caminhada marcada pelo património edificado e natural.

The ROUTE OF GIL'S FOUNTAIN is a circular route located in the village of Carviçais, starting at the Church square, which runs along paths of high historical and cultural content.

Along the way, we can highlight emblematic sites such as the Mother Church, Santo Cristo Chapel, Santa Bárbara Chapel, the stone path of Gil's Fountain, leading to the aforementioned fountain which has been nicknamed "the fountain of lovers", the Stairs of Carcavão, Canelhinha do Fogo, the Lagar Velho Mines (Tungsten mines which are currently inactive), Fraga da Raposa and Fraga dos Pelames.


This is a walk marked by its natural and built heritage.



Contatos úteis

Useful contacts

SOS Emergência / SOS Emergency	112
Município de Torre de Moncorvo	+351 279 200 220
<i>Municipality of Torre de Moncorvo</i>	
Bombeiros	+351 279 200 200
<i>Firefighters</i>	
Centro de Saúde de Torre de Moncorvo	+351 279 200 770
<i>Healthcare Center of Torre de Moncorvo</i>	
GNR	+351 279 254 115
<i>National Republican Guard</i>	
Associação de Municípios do Douro Superior ..	+351 279 200 740
<i>Association of Municipalities of Douro Superior</i>	



TORRE DE MONCORVO
câmara municipal

**PR5
TMC**

**ROTA DA
FONTE DO GIL**

Percurso pedestre registado e homologado pela:
Path registered and certified by:



Promotores:
Promoters:



Parceiros:
Partners:



Cofinanciamento:
Co-financing:



Estudo e implementação:
Study and implementation:



Edição 2018

Ficha Técnica

Technical Sheet

3,96 km
Distância
Distance

Circular
Circular

1h00m
Duração Aprox.
Duration Aprox.

639/491 m
Altitude máx./mín.
Altitude max/min

227 m
Desnível positivo
Elevation gain

Grau de Dificuldade
Difficulty level



Época aconselhada

Todo o ano, pouco aconselhável em períodos de maior precipitação.

Recommended season

All year round, less recommended during periods of increased precipitation.

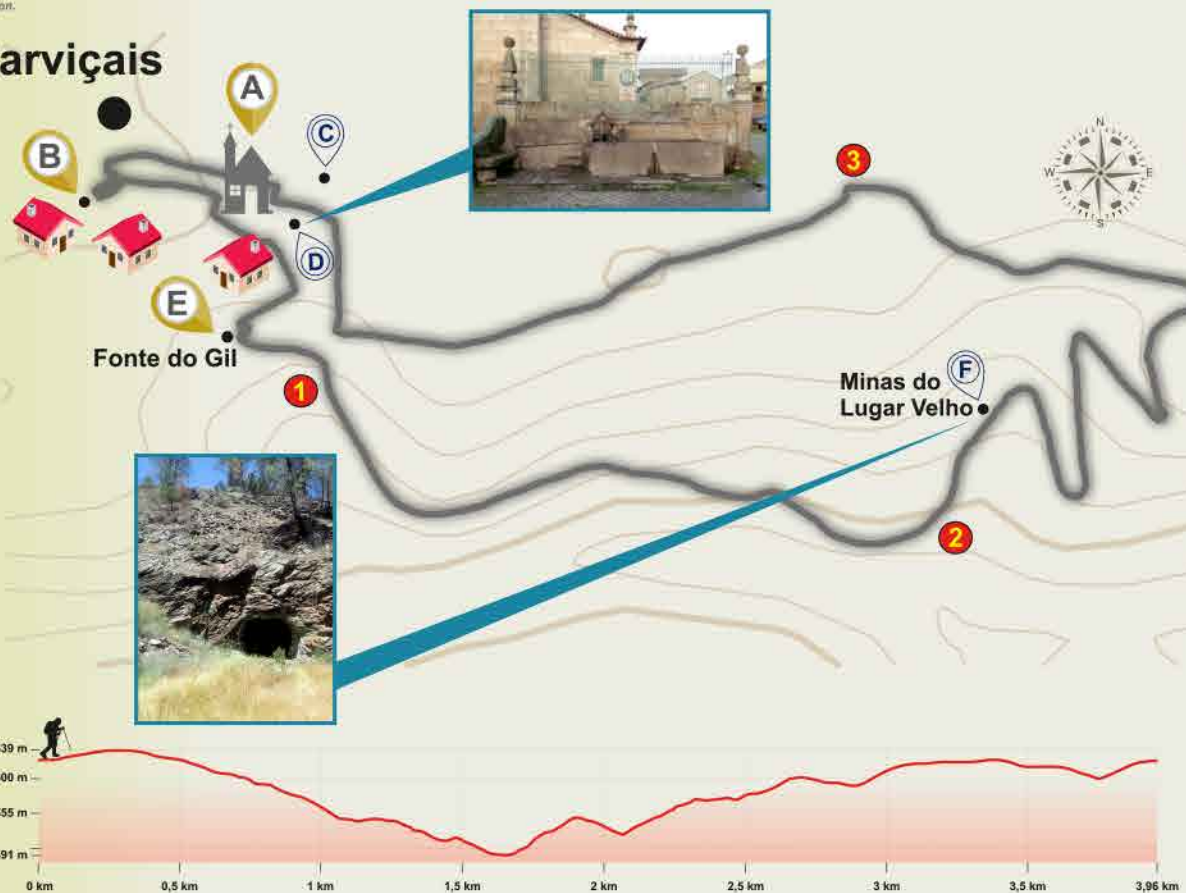


Pontos de interesse

Points of interest

- (A) Igreja Matriz de Carviçais
- (B) Capela de Santa Bárbara
- (C) Capela de Santo Cristo
- (D) Fonte da Praça
- (E) Fonte do Gil
- (F) Minas de Volfrâmio

Carviçais



Sinalética

Signage



Em caso de acidente

- Mantenha a calma;
- Ligue 112;
- Indique a sua posição utilizando os números inscritos no mapa, por exemplo "estou entre o ponto 1 e o ponto 2, junto ao caminho...";
- Indique a gravidade do acidente;
- Aguarde por auxílio.



A Igreja Matriz de Carviçais, foi construída em 1657 e está dedicada ao mártir São Sebastião. Localiza-se na Praça da Igreja e à sua beira há um urinol antigo e uma fonte.

The Mother Church of Carviçais was built in 1657 and is dedicated to the martyr Saint Sebastian. It is located on the Church Square and right next to it is an ancient urinal and a fountain.



A Capela de Santa Bárbara, em Carviçais, foi construída em 1731, é do estilo barroco jesuíta e está dedicada a Santa Bárbara. Situa-se no cimo da aldeia.

The Chapel of Saint Barbara, in Carviçais, was constructed in 1731, is a jesuit baroque style and is dedicated to Saint Barbara. It is located on the very top of the village.



O nome "Gil" advém do facto de o proprietário do terreno se chamar Gil. Situada a cerca de 200 metros a sul da povoação, ao fundo da íngreme rua do mesmo nome. Descendo da Praça, junto à casa do Abade, assume um declive que se vai acentuando, possui antiga calçada e caracteriza-se por possuir um chafariz, todo em granito, servido por dois canos cilíndricos, saídos de dois florões artísticos, e era encimado por dois pináculos e por uma cruz. É de estilo barroco Jesuítico, e foi concluído no ano de 1735.

Ainda hoje ai existem os lavadouros públicos, dois grandes tanques todos em pedra, para onde escorre a água excedente do chafariz, sendo diariamente utilizados.

The name "Gil" comes from the fact that the owner of the land is named Gil. It is located around 200 meters south of the village, down the steep road that bears the same name. Descending from the Square, next to the Abbot's home, you may follow an incremental incline, with an ancient cobblestone road, characterized by the presence of a fountain, built out of granite and supplied by two pipes which emerge from two artistic fleurons, and topped by two spires and a cross. Its style is jesuit baroque and it was finished in 1735.

To this day, the public wash-houses are on this spot; two large tanks made of stone, where the excess water from the fountain drained into, and they are used daily.

Escala: 1 : 8.100

100 m 0 200 m