


A ROTA DA CAPELA DOS ANJOS é iniciada no Largo da Fonte do Prado e percorre ladeiras medievais usadas pelas populações para aceder aos terrenos agrícolas, situados nas redondezas das linhas de água. Passa pela Capela dos Anjos, que dá nome ao percurso e para a ribeira do Mondego.

As paisagens exibidas ao longo do trajeto são estonteantes, dotadas de uma amplitude e diversidade únicas. Onde é possível demarcar o contraste entre zonas rochosas, de cultivo e de flora selvagem. Um paraíso tranquilizante.

*The ROUTE OF THE CHAPEL OF THE ANGELS begins in the Square of the Fountain of Prado and crosses medieval slopes used by the populations to access the agricultural lands, located in the vicinity of the water lines. It passes through the Chapel of the Angels, which gives its name to the route and to the stream of the Mondego.*

*The landscapes displayed along the way are stunning, endowed with a unique breadth and diversity, where it is possible to see many areas which range from rocky, to cultivated, and to those marked by the wild flora. A soothing paradise.*



### Contatos úteis

#### Useful contacts

SOS Emergência / SOS Emergency .....	112
Município de Torre de Moncorvo .....	+351 279 200 220
<i>Municipality of Torre de Moncorvo</i>	
Bombeiros .....	+351 279 200 200
<i>Firefighters</i>	
Centro de Saúde de Torre de Moncorvo .....	+351 279 200 770
<i>Healthcare Center of Torre de Moncorvo</i>	
GNR .....	+351 279 254 115
<i>National Republican Guard</i>	
Associação de Municípios do Douro Superior .....	+351 279 200 740
<i>Association of Municipalities of Douro Superior</i>	



Percurso pedestre registado e homologado pela:  
*Path registered and certified by:*



Promotores:  
*Promoters:*



Parceiros:  
*Partners:*




Cofinanciamento:  
*Co-financing:*



Estudo e implementação:  
*Study and implementation:*



Edição 2018



TORRE DE MONCORVO  
câmara municipal

PR11  
TMC

ROTA CAPELA  
DOS ANJOS

# Ficha Técnica

## Technical Sheet

**16,9 km**  
Distância  
Distance

**Circular**  
Circular

**3h30m**  
Duração Aprox.  
Duration Aprox.

**619/297 m**  
Altitude máx./mín.  
Altitude max/min

**536 m**  
Desnível positivo  
Elevation gain

**Grau de Dificuldade**  
Difficulty level

Muito Exigente  
Difficult  
Exigente  
Challenging  
Moderado  
Moderate  
Facíl  
Easy

**Época aconselhada**  
Todo o ano, pouco aconselhável em períodos de maior precipitação.  
**Recommended season**  
All year round, less recommended during periods of increased precipitation.

**Pontos de interesse**  
Points of interest

- (A) Igreja Matriz de Carviçais
- (B) Capela de Santa Bárbara
- (C) Capela de Santo Cristo
- (D) Fonte do Prado
- (E) Capela dos Anjos
- (F) Ponte de madeira
- (G) Estação Ferroviária de Carviçais
- (H) Ecopista do Sabor

**Sinalética**  
Signage



### Em caso de acidente

- Mantenha a calma;
- Ligue 112;
- Indique a sua posição utilizando os números inscritos no mapa, por exemplo "estou entre o ponto 1 e o ponto 2, junto ao caminho...";
- Indique a gravidade do acidente;
- Aguarde por auxílio.



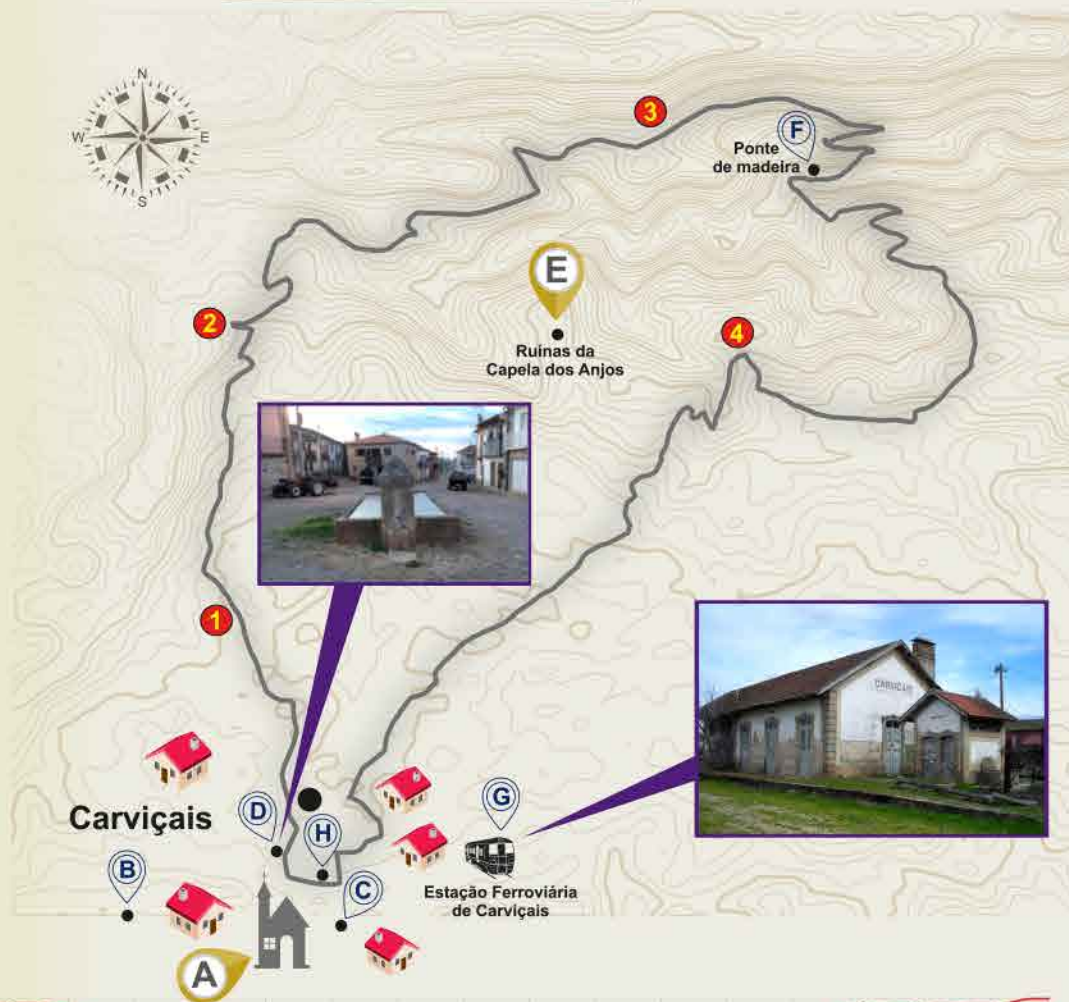
A Igreja Matriz de Carviçais, foi construída em 1657 e está dedicada ao mártir São Sebastião. Localiza-se na Praça da Igreja e à sua beira há um urinol antigo e uma fonte.

*The Mother Church of Carviçais was built in 1657 and is dedicated to the martyr Saint Sebastian. It is located on the Church Square and right next to it is an ancient urinal and a fountain.*



As ruínas da Capela dos Anjos, situa-se próximo à margem direita da ribeira do Mondego-Arcas, que repleta de amendoeiras nos oferece uma paisagem belíssima quando da amendoeira em flor. Foi construída pelos frades da Congregação de S. Filipe de Néry, Oratorianos, do convento de Freixo de Espada À Cinta. Os terrenos circunvizinhos eram propriedade da Congregação. A capela servia para praticar o culto e se recolherem as gentes quando vinham trabalhar nos terrenos. A lenda associa a construção desta capela à antiga povoação de S. Cristóvão. Construída por volta de 1730, atualmente apenas restam as paredes.

*The ruins of the Chapel of the Angels are located near to the right-hand margin of the Mondego-Arcas stream, which, being plentiful in almond trees, offers a beautiful landscape when the almond flowers bloom. It was built by the friars of the Congregation of St. Phillip Neri, Oratorians of the Freixo de Espada à Cinta convent. The surrounding land was property of the Congregation. The chapel was used to practice the cult and for the populace to gather when they came to work on the fields. The legend associates the construction of this chapel to the old village of S. Cristóvão. Built around 1730, nowadays only its walls remain standing.*



Escala: 1 : 33.800

500 m 0 1 km