






# ANFAHRTSPLAN

Design Offices Stuttgart Eberhardhöfe


## Öffentliche Verkehrsmittel:

-  Rathaus | 400 m 🚶
-  Wilhelmsbau | 80 m 🚶  
(Bus 43, 92)
-  Österreichischer Platz | 350 m 🚶  
(Bus 44, 92)
-  Rotebühlplatz Stadtmittte | 400 m 🚶  
(S1, S2, S3, S4, S5, S6, S11, S60)  
(U2, U4, U11, U14, U34), (Bus 43, 92)
-  Flughafen Stuttgart | 14 km  
(S2, S3)

## Anreise mit dem PKW:

über B14, B27

## Parken:

-  Tiefgarage Tübinger Carré | Christophstraße 5
- Parkhaus Galeria Kaufhof | Steinstraße 4
- Schwabenzentrum Tiefgarage | Hauptstätter Str. 40
- Parkhaus Neue Brücke | Neue Brücke 8

## Adresse:

Design Offices Stuttgart Eberhardhöfe  
Eberhardstraße 65  
70173 Stuttgart

## Kontakt:

Telefon: +49 711 2090880  
stuttgart.eberhardhoefe@designoffices.de  
www.designoffices.de