



























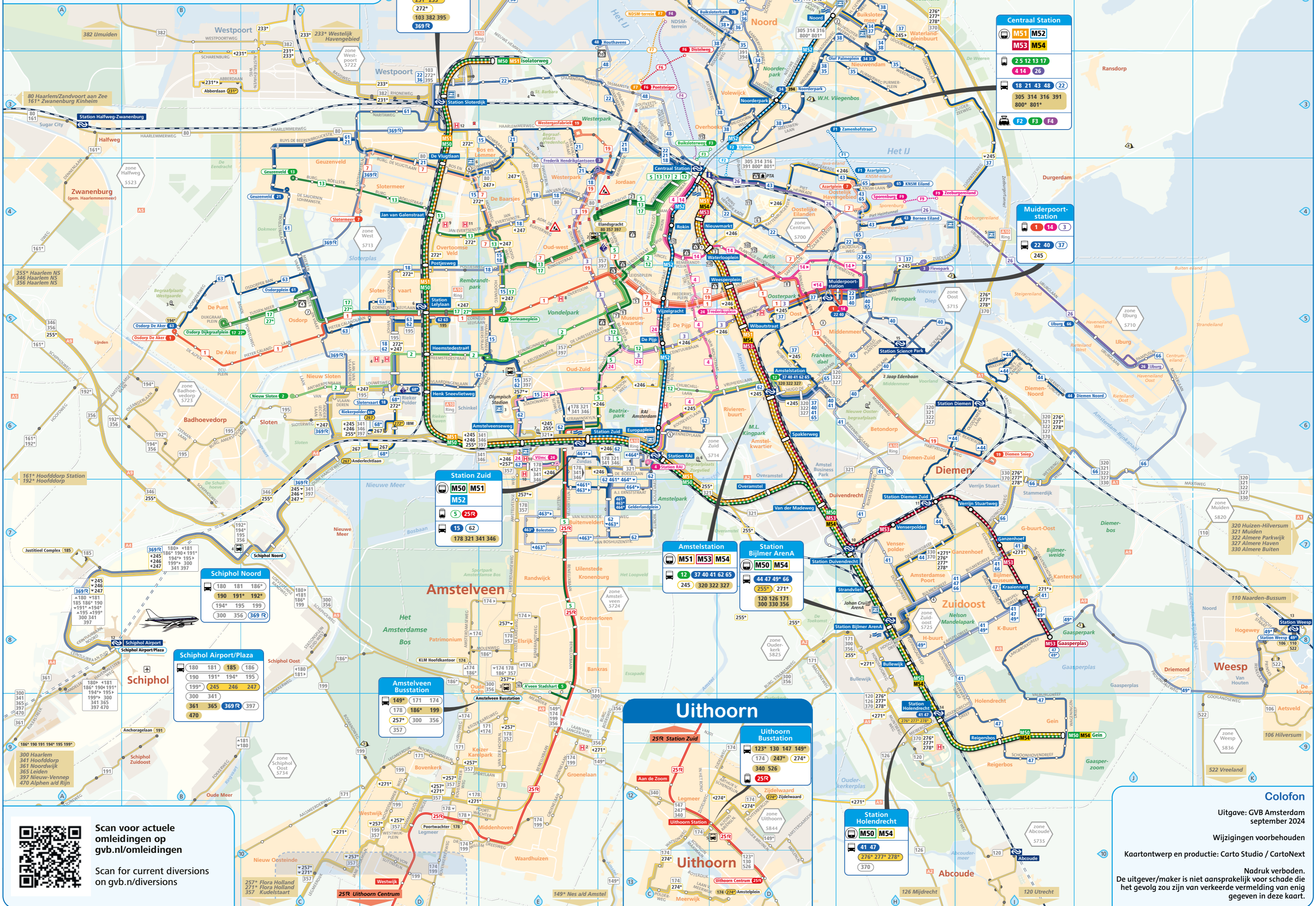


Verklaring / Key

-  Railway with station
-  Metrolijn met station
-  Tramlijn met halte
-  Buslijn met halte
-  Streekbuslijn
-  Spitslijn
-  Veerdienst
-  Tramlijn in tunnel
-  Buslijn in tunnel
-  Halte in 1 richting
-  Doorgaande lijn
-  Begin-/eindhalte
-  Railway with station
-  Metro route with station
-  Tram route with stop
-  Bus route with stop
-  Regional Bus
-  Peak service
-  Ferry
-  Tram route in tunnel
-  Bus route in tunnel
-  Stop in 1 direction
-  Through service
-  Begin/end stop
-  Rolstoeltoegankelijke halte/
Wheelchair accessible stop
-  Niet-rolstoeltoegankelijke halte/
Wheelchair inaccessible stop
-  Buslijn met beperkte dienstregeling/
Bus route with limited service
-  Museum/Museum
Theater/Theatre



Station Sloterdijk

M50 M51

15 22 36 61

231* 233*

272*

103 382 395

369 R

Noord

M52

34 36 37 38

211* 245

100 104 110 111 112 305 306 307 308 314 315 316 370 801*

272* 276* 277* 278*

Centraal Station

M51 M52

M53 M54

2 5 12 13 17

4 14 26

18 21 43 48 22

305 314 316 391

800* 801*

F2 F3 F4

Muiderspootstation

1 14 3

22 40 37

245

Station Zuid

M50 M51

M52

5 25R

15 62

178 321 341 346

Amstelstation

M51 M53 M54

12 37 40 41 62 65

245 320 322 327

Station Bijlmer ArenA

M50 M54

44 47 49* 66

255* 271*

120 126 171

300 330 356

Schiphol Noord

180 181 186*

190 191* 192*

194* 195 199

300 356 369 R

Schiphol Airport/Plaza

180 181 185 186

190 191* 194* 195

199* 245 246 247

300 341

361 365 369 R 397

470

Amstelveen Busstation

149* 171 174

178 186* 199

257* 300 356

357

Uithoorn

25R Station Zuid

123* 130 147 149*

174 247* 274*

340 526

25R

Station Holendrecht

M50 M54

41 47

276* 277* 278*

370



Scan voor actuele omleidingen op gvb.nl/omleidingen

Scan for current diversions on gvb.nl/diversions

Colofn

Uitgave: GVB Amsterdam september 2024

Wijzigingen voorbehouden

Kaartontwerp en productie: Carto Studio / CartoNext

Nadruk verboden. De uitgever/maker is niet aansprakelijk voor schade die het gevolg zou zijn van verkeerde vermelding van enig gegeven in deze kaart.