

1976-07-07

H4 45/75

<p>Arende</p> <p>Anläggningsförrättning rörande enskilda vägen Byrums Sandvik - Alvedsjöbodar</p>	<p>Kommun</p> <p>Borgholm</p>	<p>Län</p> <p>Kalmar</p>
<p>Registerområde</p> <p>Högby</p>	<p>Registreringsdatum</p> <p>1976-08-12</p> <p><input checked="" type="checkbox"/> Uppgift om åtgärd för rättingen avsett har införts i fastighetsregistret</p> <p><i>Elisabeth Larsson</i> För fastighetsregistermyndigheten</p>	

GEMENSAMHETSANLÄGGNING = R.N:r Horn ga:1, Högby sn

Anläggningsbeslut

Med upphävande av utlåtande enligt 2 kap lagen om enskilda vägar meddelat 1967-07-12, arkivakt Högby 1279, skall följande gälla:

1 Läge, omfattning m m

Gemensamhetsanläggning skall inrättas och omfatta befintlig väg från allmänna vägen vid Byrums Sandvik till allmänna vägen vid Alvedsjöbodar, en vägsträcka om c:a 8.600 meter. Vägens ungefärliga sträckning framgår av bifogade utdrag av ekonomiska kartan.

Vägen skall hållas farbar med motorfordon och i övrigt lämplig för den trafik som förekommer. Om behov av parkeringsplatser uppkommer får sådana anordnas på fastigheterna Horn 1:38, Horn 1:96 och samfälld mark till Byrum.

Vinterväghållning skall ske så att vägen kan begagnas för utfart från permanentbostäder invid vägen eller för närvarande från Alvedsjöbodar till stenbrottet vid Horns udde och från Byrums Sandvik till Lindnabben. Om vinterväghållning därutöver skall ske för genomfart på vägen får delägarna bestämma.

2 Deltagande fastigheter

I vägens iståndsättning och drift skall delta de fastigheter som finns upptagna i beslutet om andelstal, aktbilaga AB 2. Deltagande fastigheter utgör en samfällighet för förrättningsvägens iståndsättning och drift.

3 Utrymme för anläggningen

För anläggningen upplåtes det utrymme vägen i nuvarande skick eller efter behövlig iståndsättning upptar på samfälld mark inom Horn och angränsande fastigheter inom Horn, Bäckalund 2:6, samfälld mark till Binnerbäck, samfälld mark till Byrum samt Böda Kronopark 2:120. Upplåtna utrymmet hör till eller utgör samfällighet för fastigheter som deltar i anläggningen förutom på Bäckalund 2:6 (enbart tjänande).

4 Tidpunkt för övertagande

Driften av vägen skall övertas omedelbart sedan anläggningsbeslutet vunnit laga kraft.

1976-07-07

H4 45/75

5

Anvisningar för utförande

Om parkeringsplatser anordnas skall beträffande deras lägen och utformning samråd ske med länsstyrelsens naturvårdsenhet och markägarna.

Grind eller led får inte hållas på förrättningsvägen.

I tjänsten



Gunnar Drevinger

Specialenhet nr 1 i Kalmar län

Datum

1976-07-07

1(4)

AB 2

Dnr

H4 45/75

Arende Anläggningsförrättning avseende vägen Alvedsjöbodan - Byrums Sandvik	Kommun Borgholm	Län Kalmar
	Registreringsdatum 1976-08-12	
Registerområde Högby och Böda	<input checked="" type="checkbox"/> Uppgift om åtgärd för- rättningen avsett har in- förts i fastighetsregistret	

Elisabeth Lercatzson
För fastighetsregistermyndigheten

Beslut om andelstal

Kostnaderna för anläggningens utförande och drift skall för-
delas enligt följande:

Fastighet	Ägare	Andel
Byrum 8:7	Ing-Marie Kristina Engström	-
" 8:8	-"	1
" 8:14	-"	-
" 8:9	Inga Gunvor Hammarstedt	-
" 8:10	-"	1
" 8:15	-"	-
" 15:1	Inga Gunvor och Rolf Ingemar Hammarstedt	1
" 8:11	Gunnel Reuterskiöld	-
" 8:12	-"	-
" 8:22	-"	1
" 9:1	Gustav Renius Fredriksson	1
" 10:1	Alf Kjellén	1
" 11:1	Ing-Marie Kristina Engström	1
" 12:1	Ole Austensen stbh/Inga Lind ström	1
" 13:1	Inga-Lill Silén	1
" 16:1	-"	1
" 17:1	-"	-
" 14:1	Ann-Charlott Garhammar	1
" 14:2	Ulla Gunborg Birgitta Hagström-Tift	1
" 14:3	Siv Barbro Krantz	1
" 18:1	Ove Pettersson	1
" 19:1	Karl Gunnar Källmo	1
Böda Kronopark 2:120	Staten, Domänverket	10
Bäckalund 1:4	Bernt Herbert Albihn och Christer Bernt Gunnar Albihn	3
" 1:5	Anna Redin	3
" 1:6	Nils Gunnar Hallgrim	3
Horn 1:38	Staten, Domänverket	4
" 1:42	Eva Lisa Lagerström	3
" 1:46	Sven Krister Nilsson	3
" 1:48	Anita Elisabeth Fagerlund	3
" 1:50	-"	-
" 1:125	Göran Wendt	3
" 1:126	Gunnar Kristiansson	3
" 1:97	Olof Lagerström	3
" 1:57	Ivar Carlsson	3
" 1:71	Khas Försäljnings AB	3
" 1:9	-"	3

Fastighet	Ägare	Andel
Horn 1:66	Khas Försäljnings AB	3
" 1:143	"	3
" 1:144	"	3
" 1:145	"	3
" 1:45	Kurt Anderssons stbh	3
" 1:70	Ulf Janbrink och Sven Janbrink	3
" 1:72	Agne Villy Lundqvist	3
" 1:91	"	3
" 1:56	Anita Dunbar	3
" 1:86	Tore Törner	3
" 1:13	Berta Nilsson	3
" 1:22	"	3
" 1:23	Verner Andersson	4
" 1:52	Arne Andersson	4
" 1:116	Harry Ingvar Severin Andersson	4
" 1:127	Valter och Dagmar Urger	4
" 1:128	Harry Andersson	4
" 1:12	Erik Otto Albin och Elin Carlsson	6
" 1:53	Per-Sune Einar Engström, Lars Ragnar Sune Engström, Gun Maja Lena Engström	4
" 1:55	Håkan Fogelfors	4
" 1:58	Inge Tullberg	4
" 1:59	"	4
" 1:60	Britt-Mari Ek	4
" 1:68	Ernst Wellton	4
" 1:82	"	-
" 1:92	"	-
" 1:69	Björn Fjaestad	4
" 1:87	Barbro och Johan Hinteregger	4
" 1:88	Einar Gustav Harry och Rut Johansson	4
" 1:107	Arne Gustavsson	4
" 1:146	"	-
" 1:147	"	-
" 1:100	Barbro Jansson	4
" 1:101	Barbro Ohlsson	4
" 1:103	Christina Karlefors	4
" 1:109	Bernt Sigurd Emanuel och Gullan Gun-Britt Johnsson	4
" 1:110	Kerstin Haraldsson	4
" 1:111	Charlott-Mari Svensson	4
" 1:24	Greta Margareta Lundgrens stbh /Berit Svedberg	2
" 1:26	Elsa Sofia Margareta Thörnblad	4
" 1:105	"	-
" 1:102	Sten Orvar Ahlgren	4
" 1:104	Elsa Bring	4
" 1:54	Henny Holmberg	4
" 1:83	Ingrid Margareta Lindemark	4
" 1:84	Birgit Lindelius	4
" 1:85	Bo Lindell	4

Fastighet	Ägare	Andel
Horn 1:96	Staten, Domänverket	4
" 1:81	Robert Johansson	2
" 1:117	Robert Johanssons	2
	Stenhuggeri AB	
" 1:118	Gull Edblad	4
" 1:132	Myresjö Småhus i Kalmar AB	4
" 1:140	"	4
" 1:141	"	4
" 1:142	"	4
" 1:29	Elof och Aina Karlsson	1
" 1:3	"	4
" 1:10	"	2
" 1:36	"	1
" 1:30	Torkel Östman	4
" 1:4	Erik och Anna Jonsson	4
" 1:19	"	2
" 1:6	Brita Nylander, Mats, Stina och Katrin Holmberg	4
" 1:121	Sol-Britt Vanja Elinor Elnéus	4
" 1:74	Jan Valter, Olof Georg och Göran Alf Erik Engström	6
" 1:133	Hans Elgqvist	4
" 1:134	Dick Lundqvist	4
" 1:5	Axel Rudolf och Ingrid Olsson	2
" 1:37	"	1
" 1:114	Bruno Tombach	4
" 1:115	Ingvar Sundberg	4
" 1:119	Inger Rådström	4
" 1:129	Gert Lennart Skyttevall	4
" 1:14	Ivar Pettersson	5
" 1:35	"	1
" 1:90	Gunborg Nebaeus	3
" 1:94	Sven Ljungberg	3
" 1:122	Evylyn Brenckert	3
" 1:123	Karl Willhard Carlsson	3
" 1:124	Erik Karlsson	3
" 1:138	John Ivar Sivert Pettersson	3
" 1:139	Ulla Angeria	3
" 1:11	Inger Notini	4
" 1:31	Dag, Anja och Inger Notini	2
" 1:32	Ernst Rickard Svensson	1
" 1:7	"	1
" 1:8	"	1
" 1:51	Sister Alfred och Linnéa El- frida Wallin , Gunvor Elvira Ekström	2
" 1:76	Eva, Eric och Birgitta Gellerstedt	2
" 1:20	Harry och Edit Karlsson	1
" 1:41	Harry Lorentz Karlsson	2
" 1:99	Maj Rosén	2
" 1:120	Hans Karlsson	2
" 1:130	Lena Archenholtz	2

Fastighet	Ägare	Andel
Alvedsjö 11:1	David Martin Emanuel Lundh	1
		<hr/> Summa 359

Avgifter

Ovan med klammer sammanförda fastigheter i samma ägares hand, som sambrukas och av vilka endast en fastighet är bebyggd, har erhållit gemensamt andelstal. Skulle bebyggelse ske på nu obebbyggd sådan fastighet eller fastigheterna få olika ägare skall årlig avgift erläggas för varje bostadshus eller för varje fastighet som utgått ur gemenskapen med belopp som motsvarar utdebiteringen för det andelstal som ovan angives för fastigheterna tillsammans.

För pensionatsrörelse på Byrum 15:1 skall de år pensionatet är öppet erläggas avgift motsvarande utdebiteringen på 2 andelar. För campingrörelse på Byrum 8:15 skall de år campingplatsen utnyttjas erläggas avgift motsvarande utdebiteringen på 2 andelar.

På fastigheterna Horn 1:23, 1:38, 1:81 och 1:117 finns stenbrott. Om sten uttransporteras från dessa skall fastigheterna utöver bidrag enligt ovan angivna andelstal för varje påbörjat 100 ton uttransporterad stenvärdighet betala en årlig avgift motsvarande för året utdebiterat bidrag för 1 andel. Fastigheternas ägare skall under januari månad till samfällighetens styrelse deklarerat uttransporterad stenvärdighet föregående år och ersättningen skall därefter omedelbart erläggas enligt fakturering.

I tjänsten



Gunnar Drevinger
Förrättningslantmätare

PROTOKOLL

Dnr (28/72)
45/75

Förrättning enligt 2 kap. lagen om enskilda vägar för bestämmande av ersättningar med anledning av byggande av Enskilda vägen Byrums sandvik-Alvedsjöbodan i Ölands Åkerbo kommun

1 § Löttorp den 11 augusti 1972

Ansökning och förordnande	Bil. A
Tidnings och kommunkungörelse	bil. 1-2
Närvarande sakägare antecknades å delgivningsförteckning	bil. B
Fullmakter	bil. 3-5

2 § Förrättningens omfattning

Ordföranden i Fornbods vägsamfällighet upplyste att vägsamfälligheten beslutat att vägen skulle byggas enligt 1967 års förrättning och att bidrag därtill erhållit från kommunen och landstinget samt att statsbidrag till byggandet fanns reserverat. Arbetsplanen höll på att färdigställas och hade i princip godkänts av länsarkitekt och landsantikvarie efter vissa smärre ändringar. Genom denna förrättning skulle bestämmas ersättningar för mark och intrång enligt pkt 8 i 1967 års utlåtande.

Förrättningsmannen hade erfarit att några väghållare hade begärt ny förrättning för prövning av vägens sträckning. Denna fråga diskuterades, men kunde ej behandlas vid dagens sammanträde. Till behandling nu avsedda ersättningsfrågor skulle ej avslutas förrän begärde nya förrättningen rörande vägens sträckning behandlats.

3 § Ersättningsyrkanden

Ingen uppgörelse om ersättning hade skett. Följande sakägare yrkade ersättning:

Horn 1:8, Ernst Svensson yrkade genom sitt ombyd ersättning för mark som togs i anspråk för vägen.

Horn 1:74, Olle Engström m.fl., yrkade markersättning och ersättning för intrång, eventuellt kunde visst ägoutbyte vara önskvärt.

Horn 1:6, Elna Maj Sandman Holmberg, yrkade ersättning med 20 kr/kvm samt intrångsersättning ävensom ersättning till Elof Karlsson för skördeminskning. Begärde senare få precisera.

Horn 1:133, Hans Elgqvist, yrkade ersättning för mark och intrång.

Horn 1:27, Gunnar Pettersson, yrkade ersättning för den mark som upptogs av vägen och låg väster därom. Vattentäkt måste säkerställas. Yrkades markersättning med 20 kr/ kvm och 8000 kr i intrångsersättning.

Horn 1:29, Elof Karlsson, yrkade att sträckningen skulle justeras så att ej så stort ingrpp gjordes å hans åkermark. Han yrkade ersättning för mark och intrång med hänsyn till sämre brukningsförhållanden och till att åkerarealen minskade. Vattentäkt öster om vägen måste ordnas så att betesdjur på fastigheten Horn 1:36 kunde gå dit och dricka. Förslaget ägoutbyte mellan Horn 1:27 och Horn 1:29 motsatte sig såväl Elof Karlsson som Gunnar Pettersson.


Horn 1:12 , Erik Carlsson, yrkade ersättning för upplåten mark.

Horn 1:1, Domänverket, hade genom skrivelse, bil.6, yrkat markersättning.

4 § Besiktning

De områden av vägen där markersättning m m skulle bestämmas besiktigades på marken och diskuterades därvid möjliga jämkningar av vägsträckningen för att minska intrång. Sedan vägsträckningen blivit definitivt bestämd skulle förslag till ersättningar framläggas vid nytt sammanträde.

I tjänsten


Gunnar Drevinger
länslantmätare.

1975-07-22

(28/72)
45/75

Ärenden	Anläggningsförrättning rörande enskilda vägen Byrums Sandvik-Alvedsjöbodan		
	Registerområde Böda och Högby	Kommun Borgholm	Län Kalmar
Förrättningslantmätare	Namn Gunnar Drevinger		Handläggningsställe Löttorp
Protokollförare	Namn Densamme		Handläggning <input type="checkbox"/> Utan sammanträde <input checked="" type="checkbox"/> Med sammanträde
Sakägare m m	Namn m m Se delgivningsförteckning, aktbilaga C, på vilken närvaro och företedda fullmakter antecknades		
Yrkande	Vid årsmöte med Fornbods vägsamfällighet år 1974 hade beslutats att vägbygge enligt 1967 års förrättningsutlåtande inte skulle företas. Vägsamfällighetens styrelse yrkade därför att intet vidare skulle åtgöras år 1972 påbörjad förrättning för att fastställa ersättningar till markägare med anledning av ombyggnad av vägen. Av Hans Elgqvist m fl framställd begäran om förrättning för upphävande av 1967 års utlåtande, på grund av vilket länsstyrelsen förordnat om prövning enligt 2 kap EVL, aktbilaga D, skulle i stället behandlas vid förrättningen som numera skulle handläggas enligt anläggningslagen.		
Utredning	<p>Förrättningslantmätaren hade utrett att sådana ändrade förhållanden numera inträtt att någon väganläggning enligt 1967 års utlåtande inte kunde beräknas komma till stånd. Samtliga närvarande sakägare ansåg att vägen borde bibehållas i sitt nuvarande läge. Rörande det skick vägen skulle hållas i förelåg olika uppfattningar. Det framhölls att turisttrafiken på sommarn orsakade mycket damm som la sig på växtligheten och förorsakade stor olägenhet för sommarstugorna utmed vägen. Oljegrusning av vägen föreslogs som bästa lösning. Andra ansåg förbättring behövlig men ingen oljegrusning. Med hänsyn till de olika uppfattningarna ansåg förrättningsmannen att beslut vid förrättningen att vägen skulle oljegrusas inte borde fattas utan sådan oljegrusning, som är en underhållsåtgärd finge eventuellt beslutas senare inom blivande samfällighetsförening. Vägen borde dock sättas i sådant skick att statsbidrag till dess underhåll kunde erhållas.</p> <p>Det meddelades att landsting och kommun hade beviljat anslag till ombyggnad av vägen enligt 1967 års förrättning. Styrelsen för blivande förening borde undersöka om bidrag i stället kunde erhållas för förbättring av befintlig väg.</p> <p>Delaktighet i väghållningen borde i princip bestämmas på samma sätt som vid 1967 års förrättning. Vissa fastigheter inom Horn skulle få sin utfart över Kungsgården och ej bli med i kustvägen. Några fastighetsägare vid Lind-</p>		

Datum
1975-07-222
Dnr
28/72

PR. 2


Förrättningens
fortsättning

nabben ville ha sin utfart över Kungsgården i stället för på kustvägen. Vägen över Kungsgården skulle behandlas vid annan förrättning och någon förbindelseväg mellan utfartsvägen över Hörnsekungsgård och kustvägen hade ägaren av Kungsgården, Naturvårdsverket, ansett olämpligt. Närmare undersökning skulle ske.

Förrättningen skulle avslutas sedan erforderlig ytterligare utredning skett. Eftersom flertalet sommarstugägare inte beräknades kunna komma till detta sammanträde tillsattes en valberedning som skulle föreslå funktionärer i styrelsen för den samfällighetsförening som skulle bildas i samband med avslutningssammanträdet. Till valberedning utsågs Hans Elgqvist, sammankallande, Göran Went och Ivar Petersson.

Kallelse till avslutningssammanträdet skulle tillställas sakägarna minst 14 dagar i förväg tillsammans med kopia av blivande anläggningsbeslut och beslut om delaktighet, ävensom valberedningens förslag till styrelse.

Vid protokollet


Gunnar Drevinger Protokoll uppsatt 1975-07-28
Förrättningslatmätare.

1976-07-07

45/75

Ärenden	Anläggningsförrättning rörande enskilda vägen Byrums Sandvik-Alvedsjöbodan		
	Registerområde Böda och Högby	Kommun Borgholm	Län Kalmar
Förrättningslantmätare	Namn Gunnar Drevinger	Handläggningsställe Löttorp	
Protokollförare	Namn Densamme	Handläggning <input type="checkbox"/> Utan sammanträde	<input checked="" type="checkbox"/> Med sammanträde
Sakägare m m	Namn m m Närvarande sakägare antecknade sig på närvarolista med uppgift om de fastigheter som företrädades och eventuell fullmakt, se aktbilaga E.		
Förhandlingar	<p>Förslag till anläggningsbeslut och beslut om delaktighet hade tillställts sakägarna. Efter redogörelse för vad som tidigare förekommit beträffande vägen och för de riktlinjer som lämpligen borde följas vid väghållningen i framtiden lämnade av förrättningslantmätaren, vägsamfällighetens ordförande och ingenjör LB Olsson vid vägförvaltningens avdelning för enskilda vägar, företogs genomgång och diskussion av utsända förslagen till beslut.</p> <p>Flertalet av närvarande sakägare ansåg att blivande föreningen inte borde bindas vid att sätta vägen i sådant skick att statsbidrag kunde erhållas. Förrättningslantmätaren fann att denna bestämmelse utan större olägenhet kunde uteslutas i punkterna 1 och 5 av beslutet.</p> <p>Parkeringsplatser ansågs behövligen på Horn 1:96 (naturvårdsområde) och på samfällad mark till Byrum där omfattande parkering förekom. Det befanns lämpligt att utrymme till dylika parkeringsplatser skulle upplåtas även på nämnda ställen om länsstyrelsens naturvårdsenhet godkände detta. Framhölls att dylika parkeringsplatser borde ligga så att de ej störde bebyggelse, men då något läge ej fixerades vid denna förrättning finge hänsyn härtill tas vid föreningens blivande projektering för dylika platser.</p> <p>I utsända förslaget till beslut om andelstal hade Byrum 18:1 inte upptagits, komplettering skedde.</p> <p>De fastigheter som var belägna inom Lindnabens byggnadsplanlagda område skulle enligt byggnadsplanen ha sin utfart på strandvägen. Horn 1:1, som numera utgjorde naturvårdsområde hade visserligen marker som gick fram till ifrågavarande strandväg, men man önskade inte någon genomfart från stranden genom Horn 1:1 utan tillfaten till naturvårdsområdet skulle ske från Alvedsjö. Någon vägförbindelse mellan fastigheterna inom Lindnabens byggnadsplan och Horn var inte nödvändigt och framställt yrkande från några fastighetsägare inom Lindnabben att få sin utfart över Horn fann förrättningslantmätaren inte kunna bifallas.</p>		

Förhandlingar
(forts)

Till några sommarstugor hörde två eller flera tomtplatser. Vid 1967 års förrättning hade vissa av dessa erhållit reduktion av delaktighet i vägunderhåll. Närvarande sakägare hade olika uppfattning om det berättigade i dylik reduktion, vid omröstning framkom en mindre majoritet för att ingen reduktion skulle ske. Med hänsyn till att inget nämnvärt byggnadsarbete på vägen nu var avsett och då gemensamma andelstal för utförande och drift nu vore lämpligast samt bestämmelserna i 15 § 2 st anläggningslagen fann förrättningslantmätaren lämpligt att de av ålder som en enhet brukade fastigheter som endast var bebyggda med en sommarstuga skulle betraktas som en enhet. Försåldes dylik sambrukad fastighet eller bebyggdes den finge särskild avgift uttas.

Sådan avgift fann förrättningslantmätaren även böra uttas för pensionatsrörelse som bedrevs på Byrum 15:1 och campingplats på Byrum 8:15. Ägaren av dessa fastigheter var missnöjd med dylikt beslut med hänsyn till att endast belagd del av vägen användes och att kostnaderna för rörelsen blev för höga i förhållande till intäkterna.

Avgift skulle även uttas för stenbrytning på vissa fastigheter efter samma grunder beträffande avgiftens storlek som legat till grund för år 1967 bestämda andelstal. Yrkande om att avgiften med hänsyn till transporterens tyngd skulle ökas ansåg förrättningslantmätaren inte kunna bifalla.

Anläggningsbeslut

Skäl:

Sådana ändrade förhållanden som avses i 35 § anläggningslagen har inträtt sedan tidigare förrättningen. Anläggningslagens villkor för inrättande av gemensamhetsanläggning är uppfyllda.

Beslut:

Se aktbilaga AB 1

Beslut om andelstal

Skäl:

Andelstalen i väghållningen har för sommarbostadsfastigheter bestämts efter läget vid vägen. Övriga fastigheter och rörelser har bestämts på liknande sätt och därjämte med hänsyn till uppskattad trafik i jämförelse med sommarbostäder.

Särskilda föreskrifter om avgifter har meddelats för att såvitt möjligt rättvis fördelning av väghållningskostnaden skall kunna ske i framtiden.

Beslut:

Se aktbilaga AB 2.

Tillträde

Tillträde sker när anläggningsbeslutet vunnit laga kraft.

Ersättningsbeslut

Skäl:

Yrkande om ersättning har inte framställts. Upplåtelsen medför inte någon minskning i upplåtande fastigheters marknadsvärden eller någon annan ersättningsgill skada.

Beslut:

Ingen ersättning skall utgå.

14-00000

SECRET

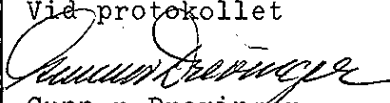
3

4

5

6

7

Förordnande om vägsamfällighets upplösning	Med stöd av 11 § lagen om införande av anläggningslagen och lagen om förvaltning av samfälligheter förordnas att Förnbods vägsamfällighet skall upplösas.
Fördelning av förrättningskostnader	Kostnaderna för förrättningen skall fördelas efter de andelstal som finns angivna i aktbilaga AB 2. Efter fördelningen skulle kostnaderna ^{betalas} direkt av berörda sakägare.
Aktmottagare	Ordföranden i blivande samfällighetsförening, Hans Elgqvist, Borgarvägen 19, 381 00 Kalmar, skulle tillställaskopia av förrättningshandlingarna sedan förrättningen vunnit laga kraft och föreningen registrerats. Handlingarna efter en vecka tillgängliga på förrättningslantmätarens kontor i Kalmar.
Föreningsbildning	Förrättningslantmätaren finner det vara av väsentlig betydelse från allmän synpunkt att samfällighetsförening bildas. Omedelbart efter sammanträdet hålles därför sammanträde för att bilda samfällighetsförening.
Avslutningsbeslut och besvärshänvisning	Förrättningen avslutas. Den som är missnöjd får anföra besvär hos Möre och Ölands tingsrätt, Fastighetsdomstolen, Fack, 381 01 Kalmar. Besvären skall ha kommit in till tingsrätten inom fyra veckor från innevarande dag eller senast 1976-08-04.
Protokollet uppsatt 1976-07-07	Vid protokollet
Förrättningslantm.	 Gunnar Drevinger