







Note:
 Alle ubenævnte mål er i meter.
 Alle koter er angivet i meter og i henhold til højdesystem DVR 90.
 Projektet er udarbejdet i S34J (system 34 jylland)

- Signaturforklaring:**
-  Stationeringslinie
 -  Eksisterende skel
 -  Arbejdsplads
 -  Arbejdspladsskilt opsættes i hele perioden
 -  Fredet dige
 -  Højdekurve

 Kolding Kommune By- og Udviklingsforvaltningen		Anlæg og Drift Nytorv 11, 6000 Kolding Telefon 79 79 79 79 FAX 79 79 14 08				
Bramdrup Industripark Etape 2.2 - Neptunvej Arbejdspladsplan						
PROJEKTNR.	SAGS NR.	PROJ/TEGN.	KS.	DATO	MÅL	TEGN. NR.
1308	20/5979	MN		25.02-2020	1:2000	1308-105
<small>FILNAVN: J:\2013\1308_Bramdrup Industripark_etape 2\03_Tegninger\03_Detailprojekt\Layoutfiler\Neptunvej\1308-105.dwg</small>						