














Note:
 Alle ubenævnte mål er i meter.
 Alle koter er angivet i meter og i henhold til højdesystem DVR 90.
 Projektet er udarbejdet i DKTM2

1516-102

Signaturforklaring:

-  Stationeringslinje
-  Eksisterende skel
-  Projekteret/nyt skel
-  Projekteret vejlinje
-  Projekteret kantsten lysning 10 cm
-  Asfaltbelægning kørebane og stier
-  Græs på rabatter og skrånninger
-  Græsarmering på servicevej
-  Fliser i miljøstation
-  Naturgræs på grunde og grønne områder
-  Miljøstation

| | |
|--|---|
|  Kolding Kommune By- og Udviklingsforvaltningen | Anlæg og Drift Nytorv 11, 6000 Kolding Telefon 79 79 79 79 |
| | Viuf Vesterby 2 Byggemodning Vesterengen, Etape 2 |

Vej- sti- og belægningsplan
 MYNDIGHEDSPROJEKT

| PROJEKTNR. | SAGS NR. | PROJ/TEGN. | KS. | DATO | MÅL | TEGN. NR. |
|---|----------|------------|-----|----------|-------|-----------|
| 1516 | 2129-667 | TINGU | | 10.12.21 | 1:500 | 1516-102 |
| FILNAVN: \\Niras.int\root\PROJ\10\408\994\C07_Geometry\C07.010_Viuf Vesterby_Viuf_Vesterengen\C07.01_Drawing\1516-102.dwg | | | | | | |