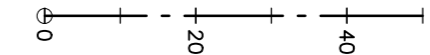









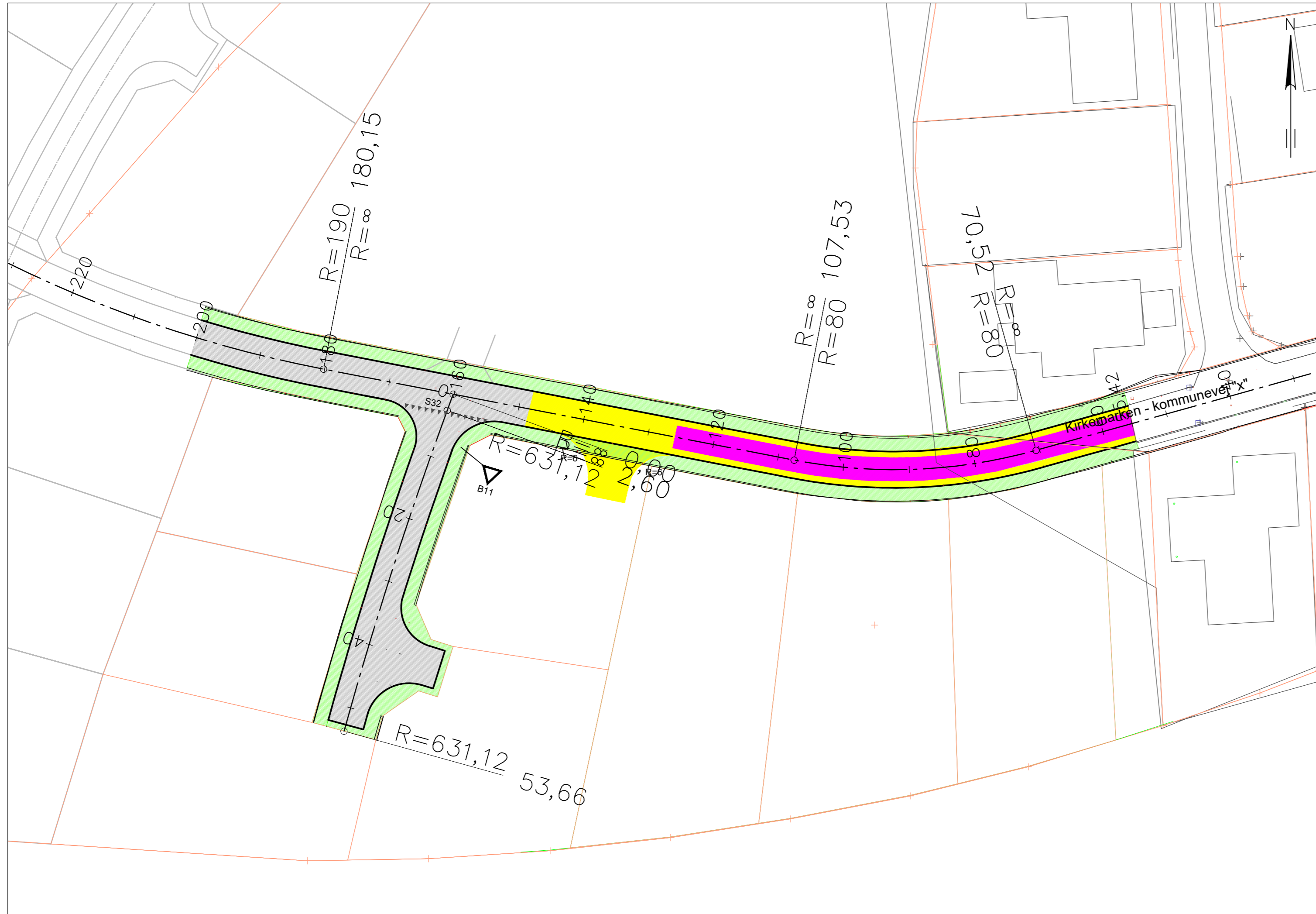


Note:

Alle ubenævnte mål er i meter.
 Alle koter er angivet i meter og i henhold til højdesystem DVR 90.
 Projektet er udarbejdet i DKTM2.

Signaturforklaring:

-  Stationeringslinie
-  Eksisterende skel
-  Projekteret/nyt skel
-  Projekteret vejlinie
-  Projekteret kantssten lysning 10 cm
-  Projekteret skråning
-  Asfaltbelægning kørebane
-  Græs
-  Ekst. Stabilgrusbelægning
-  Eksisterende GAB



**Kolding
Kommune**
 en del af Østjyllandsområdet

By- og Udviklingsforvaltningen
 Anlæg og Drift
 Nytorv 11, 6000 Kolding
 Telefon 79 79 79 79

Kirkemarken - hejls
 Byggemodning Etape 1
 Vej- og belægningsplan og skilte og afmærkningsplan

PROJEKTNR.	SAGS NR.	PROJ/TEGN.	KS.	DATO	MÅL	TEGN. NR.
2031	22/9815	MN		11.03-2024	1:500	2031-100