

Informationen für Bauunternehmer

Zeichenerklärung Bestandsplan: Darstellung Wasser








Seite 1/2

## Zeichenerklärung Bestandsplan: Darstellung Wasser




















	<b>Vorbehaltsfläche</b> (In diesem Bereich befinden sich nicht dokumentierte Anlagen, bitte setzen Sie sich mit der zuständigen Leitungsauskunft in Verbindung.)		
	<b>Sperrfläche</b> (Deckt nicht zugängliche Betriebsmittel ab, bitte setzen Sie sich mit der zuständigen Leitungsauskunft in Verbindung.)		
	<b>Maßnahme in Vorbereitung</b> (In diesem Bereich sind Änderungen an den Netzen oder Anlagen geplant. Bitte setzen Sie sich mit der zuständigen Leitungsauskunft in Verbindung.)		
	Wasserwerk		Fremdleitung
	Wasserbehälter		Kundenleitung (Priv.)
	Quellenfassung		Reduktion
	Schacht		Übergang
	Druckerhöhungsanlage		Leitungsende
	Druckminderer		Hausanschluss
	Wasser-Zubringerleitung (ZW)		Feuerlöschanlage
	Wasser-Zubringerleitung (ZW) stillgelegt		Absperrarmatur
	Wasser-Versorgungsleitung (VW)		Absperrarmatur geschlossen
	Wasser-Versorgungsleitung (VW) stillgelegt		Absperrarmatur Klappe
	Quellwasserleitung		Absperrarmatur Klappe geschl.
	Quellwasserleitung stillgelegt		Zonenabsperarmatur
	Brauch-, Rohwasserleitung		Hydrant Unterflur
	Brauch-, Rohwasserleitung stillgelegt		Lüftungshydrant
			Schachthydrant
			Hydrant Überflur
			Entlüftung
			Entleerung
			Rohrreinigungskasten, Schmutzfänger
			Rückschlagklappe
			Wasserzähler
			Wasserzähler mit Fernablesung
			Brunnen
			Springbrunnen
			Notstandsbrunnen
			Unterhaltungspflicht
			Dehnungskompensator
			Wellrohrkompensator

### Informationen für Bauunternehmer

Zeichenerklärung Bestandsplan: Darstellung Wasser  
Seite 2/2

	Messpunkt
	Schacht, fremd
	Schaden
	Löschkreuz
	Löschlinie
	unsichere Lage
	Schutzrohr

### Basiskarte

	Löschkreuz		Oberirdischer Hydrant		Straßeneinlauf am Gehweg
	Wasserschacht		Unterirdischer Hydrant		Schieber
	Straßeneinlauf		Abwasserschacht		Grenzpunkt
	Kabelschacht		Baum		Gebäudepunkt, Grenzpunkt, unvermarkt
	Mastfußpunkt, Einzel- punkt, freier Punkt		Markierungsstein		Marke
	Kilometerstein		Bildstock, Marterl, Feld- kreuz		Unternehmeneigener Aufnahmepunkt
	Laterne, Straßenlampe (fremd)				